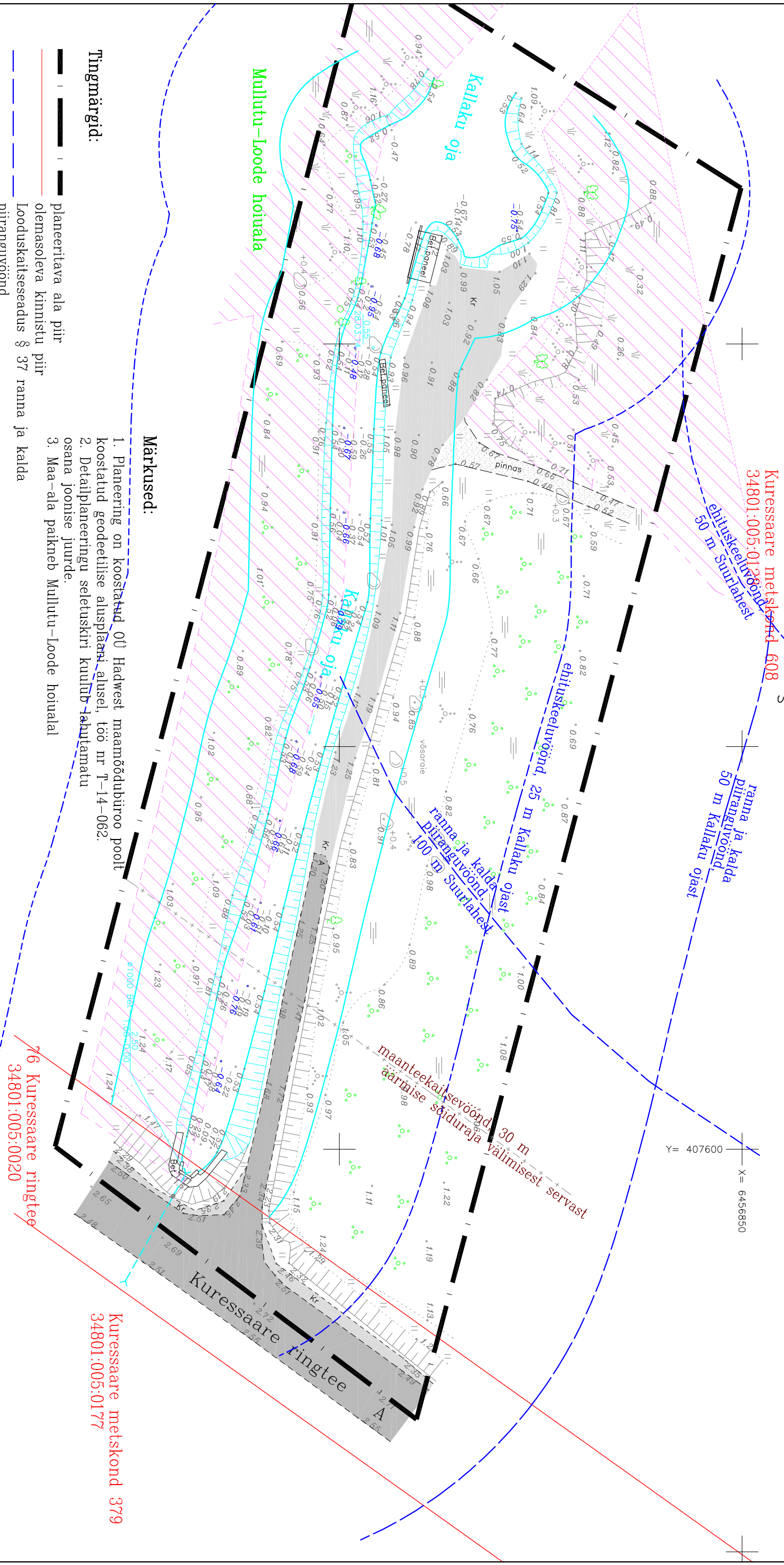
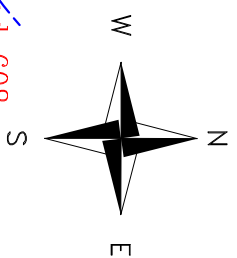


Kinnistu aadress	Kinnistu pindala ha	Kinnistu sihtotstarve	Katastri- üksuse number	Registreerimise aeg
Kuressaare metskond 608	48.34	M-100%	34804:005: 08.juuli 2013. a.	0128



**Tingimärgid:**


- planeeritava ala piir
- olemasoleva kinnistu piir
- Looduskaitseala § 37 ranna ja kalda piiranguvöönd
- Looduskaitseala § 38 ranna ja kalda ehituskeelvöönd
- Looduskaitseala § 39 ja veeseadus § 29, veekaitsevöönd, 10 m Kallaku ojast
- poollooduslikud kooslused
- olemasolev asfalttee
- olemasolev kruusatee
- olemasolev pinnaste

**Märkused:**

1. Planeering on koostatud OÜ Hadwest maamöödubüroo poolt
2. Detailplaneeringu seletuskiri kuulub lahutamatu osana joonise juurde.
3. Maa-ala paikneb Mullutu-Loode hoiualal

76 Kuressaare ringtee  
34801:005:0020

Kuressaare metskond 379  
34801:005:0177

 <b>KURESSAARE KOMMUNAALPROJEKT</b>	016-14-DP		2
	Tellija: Lääne-Saare Vallavalitsus		
Juhataja Koostas	A. Rand K. Keel	Lääne-Saare vald Nasva aleviku Kallaku oja lähiala detailplaneering	DP
Tugiplaan			1:500