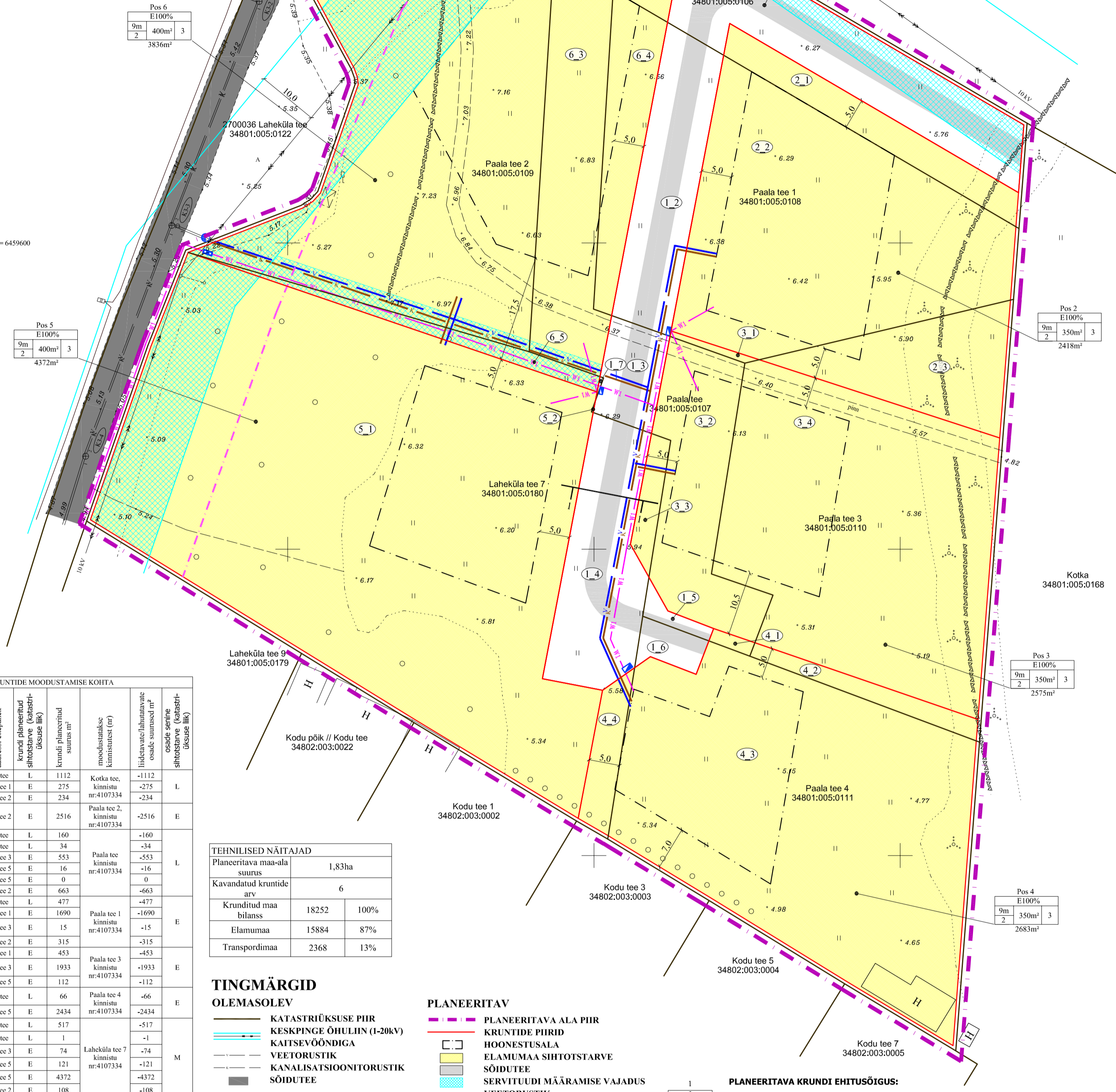

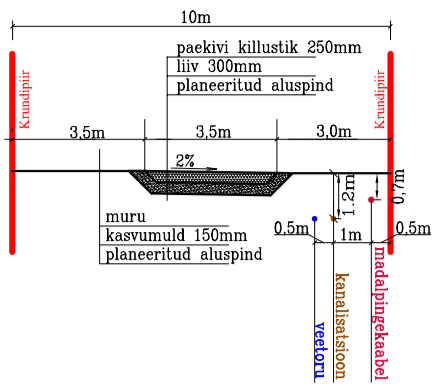


TEE RISTLÕIGE 1-1



pos nr.	krundi aadress või aadressi etapanek	krundi planeeritud sihtotstarve (katasriüksuse liik)	krundi planeeritud suurus m²	moodustamise kinnistusest (nr)	liidavate/lahunavate osade suurus m²	osade senine sihtotstarve (katasriüksuse liik)
1_1	Kotka tee	L	1112	Kotka tee, kinnistu nr:4107334	-1112	L
2_1	Kotka tee 1	E	275		-275	
6_1	Kotka tee 2	E	234		-234	
6_2	Kotka tee 2	E	2516	Paala tee 2, kinnistu nr:4107334	-2516	E
1_3	Kotka tee	L	160		-160	
1_5	Kotka tee	L	34		-34	
3_2	Kotka tee 3	E	553	Paala tee kinnistu nr:4107334	-553	L
4_1	Kotka tee 5	E	16		-16	
5_2	Kotka tee 5	E	0		0	
6_3	Kotka tee 2	E	663		-663	
1_2	Kotka tee	L	477		-477	
2_2	Kotka tee 1	E	1690	Paala tee 1 kinnistu nr:4107334	-1690	E
3_1	Kotka tee 3	E	15		-15	
6_4	Kotka tee 2	E	315		-315	
2_3	Kotka tee 1	E	453	Paala tee 3 kinnistu nr:4107334	-453	E
3_4	Kotka tee 3	E	1933		-1933	
4_2	Kotka tee 5	E	112		-112	
1_6	Kotka tee	L	66	Paala tee 4 kinnistu nr:4107334	-66	E
4_3	Kotka tee 5	E	2434		-2434	
1_4	Kotka tee	L	517		-517	
1_7	Kotka tee	L	1		-1	
3_3	Kotka tee 5	E	74	Laheküla tee 7 kinnistu nr:4107334	-74	M
4_4	Kotka tee 5	E	121		-121	
5_1	Kotka tee 5	E	4372		-4372	
6_5	Kotka tee 2	E	108		-108	

Planeeritava maa-ala suurus	1,83ha	
Kavandatud kruntide arv	6	
Krunditud maa bilanss	18252	100%
Elamumaa	15884	87%
Transpordimaa	2368	13%

- TINGMÄRGID OLEMASOLEV**
- KATASTRİÜKSUSE PIIR
 - KESKPINGE ÕHULIIN (1-20kV)
 - KAITSEVÕÖNDIGA
 - VEETORUSTIK
 - KANALISATSIOONITORUSTIK
 - SÕIDUTE

- PLANEERITAV**
- PLANEERITAVA ALA PIIR
 - KRUNTIDE PIIRID
 - HOONESTUSALA
 - ELAMUMAA SIHTOTSTARVE
 - SÕIDUTE
 - SERVITUUDI MÄÄRAMISE VAJADUS
 - VEETORUSTIK
 - KANALISATSIOONITORUSTIK
 - MADALPINGE MAAKAABELLIIN
 - JAOTUSKILP
 - LITUMISKILP
 - AJUTISE KRUNDI NUMBER
 - HÜDRANT

1	2	3	4	5	6	7
---	---	---	---	---	---	---

- PLANEERITAVA KRUNDI EHITUSÕIGUS:**
- 1 - POSITSIOONI NUMBER
 - 2 - PLANEERITUD MAA SIHTOTSTARVE PROTSENTIDES
 - 3 - HOONE LUBATUD MAKSIMAALNE KÕRGUS MAAPINNAST
 - 4 - LUBATUD MAKSIMAALNE KORRUSSELISUS
 - 5 - LUBATUD MAKSIMAALNE HOONETE ALUNE PIND
 - 6 - HOONETE ARV KRUNDIL
 - 7 - PLANEERITUD KRUNDI PIND

pos nr.	ajutise krundi pos. nr	krundi aadress või aadressi etapanek	krundi planeeritud suurus m²	ajutise krundi planeeritud suurus m²	hoonete alune pind m²	max.korruselisus	hoone kõrgus maapinnast (m)	hoonete arv krundil (põhihoone+abihoone)	maa sihtotstarve ja osakaalu (detailplaneeringu liikide kaupa)	maa sihtotstarve ja osakaalu % (katasriüksuse liitude kaupa)	suletud brutopind katasriüksuse sihtotstarvete kaupa	tuleohutus	kitsendused	
1	1_1	Kotka tee	2368	1112	-	-	-	-	100% LT	100% L	-	-	1*, 2*	
	1_2			477	-	-	-	-	-	-	-	-	-	
	1_3			160	-	-	-	-	-	-	-	-	-	-
	1_4			517	-	-	-	-	-	-	-	-	-	-
	1_5			34	-	-	-	-	-	-	-	-	-	-
	1_6			66	-	-	-	-	-	-	-	-	-	-
2	2_1	Kotka tee 1	2418	275	350	2	9	1+2	100% EP	100% E	450	TP3	-	
	2_2			1690	-	-	-	-	-	-	-	-	-	-
	2_3			453	-	-	-	-	-	-	-	-	-	-
	3_1			15	-	-	-	-	-	-	-	-	-	-
	3_2			553	-	-	-	-	-	-	-	-	-	-
	3_3			74	-	-	-	-	-	-	-	-	-	-
3	3_4	Kotka tee 3	2575	1933	350	2	9	1+2	100% EP	100% E	450	TP3	-	
	4_1			16	-	-	-	-	-	-	-	-	-	-
	4_2			112	-	-	-	-	-	-	-	-	-	-
	4_3			2434	-	-	-	-	-	-	-	-	-	-
	4_4			121	-	-	-	-	-	-	-	-	-	-
	5_1			4372	-	-	-	-	-	-	-	-	-	-
4	5_2	Kotka tee 4	2683	0	400	2	9	1+2	100% EP	100% E	500	TP3	1*, 2*	
	6_1			234	-	-	-	-	-	-	-	-	-	-
	6_2			2516	-	-	-	-	-	-	-	-	-	-
	6_3			663	-	-	-	-	-	-	-	-	-	-
	6_4			315	-	-	-	-	-	-	-	-	-	-
	6_5			108	-	-	-	-	-	-	-	-	-	-
KOKKU:			18252											

KITSENDUSED:
 1* Keskpingeliin (10m mõlemale poole liini telge)
 2* Maanteekaitsevõõnd (20m äärmise sõiduraja teljest)

- Märkused:**
- 1) Geodeetiline alusplaan on koostatud DP Projektbüroo OÜ poolt 25.04.2014a.
 - 2) Koordinaadid L-Est '97 süsteemis ja kõrgused Balti süsteemis
 - 3) Detailplaneeringu seletuskiri kuulub lahutamatu lisana joonise juurde.
 - 4) Joonisel kujutatud ruumilahendus on tinglik ja täpsustatakse ehitusprojektiga.
 - 5) Ehitusprojekti planeeringule vastavust kaalutleb Kaarma Vallavalitsus, võttes arvesse avalikku ja erahuvide ning planeeringu üldise lahenduse.
 - 6) Vallavalitsus võib planeeringujärgset ruumilahendust ja projekteerimisühimõtteid täpsustada projekteerimistingimustega.
 - 7) Joonise loetavuse huvides on olemasolevatest katastriüksuste piiridest tehtud paralleeljoon 0,5 m.
 - 8) Tee ristlõige täpsustub teeprojekti koostamise käigus.

 DP Projektbüroo OÜ Reg.kood 11217547 EEP000710, 26.04.2006 Rohu 5, Kuressaare Tel/fax 4545491	Detailplaneeringu koostamise tellija Kaupo Laanes	
	Töö nimetus ja aadress Jalaka II detailplaneering Laheküla küla, Kaarma vald, Saaremaa	
Koostajad: Alar Oll Janika Jürgenson	Joonise nimetus Põhijoonis tehnoõrkudega	
Kuupäev: 30.07.2014	Mõõt: 1:500	Töö nr: 09-14 Staadium: DP Joonis: 3 Jooniseid: 3