






























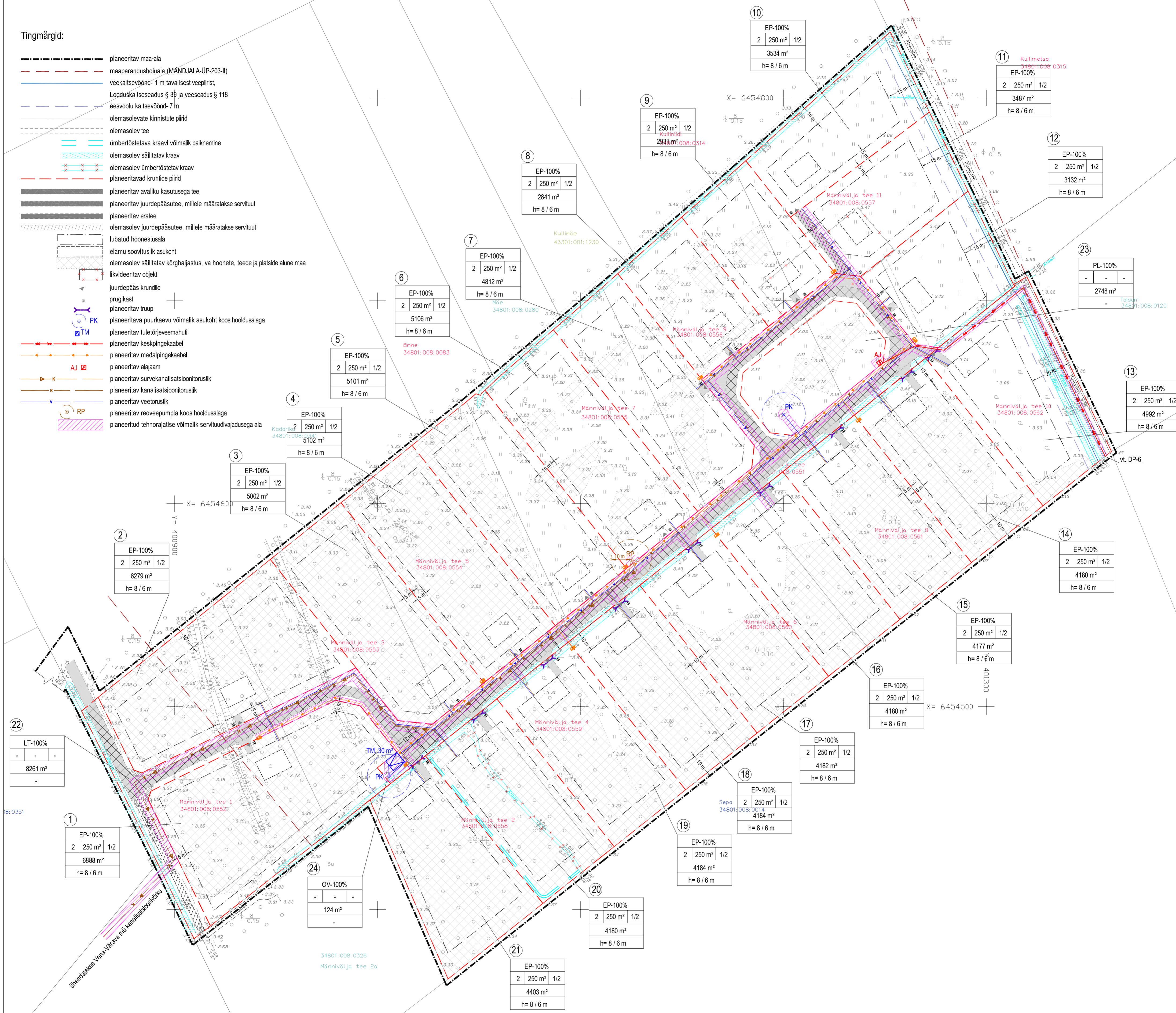


Tingmärgid:

-  planeeritav maa-ala
-  maaparandushoiuala (MÄNDJALA-ÜP-203-II)
-  veekaitsevöönd- 1 m tavalisest veepiirist, Looduskaitseasutus § 39 ja veeseadus § 118
-  eesvoolu kaitsevöönd- 7 m
-  olemasolevate kinnistute piirid
-  olemasolev tee
-  ümbertõistetava kraavi võimalik paiknemine
-  olemasolev säilitatav kraav
-  olemasolev ümbertõistetav kraav
-  planeeritavad krundide piirid
-  planeeritav avaliku kasutusega tee
-  planeeritav juurdepääsutee, millele määratakse servituut
-  planeeritav eratee
-  olemasolev juurdepääsutee, millele määratakse servituut
-  lubatud hoonetusala
-  elamu soovituslik asukoht
-  olemasolev säilitatav kõrghaldus, va hoonete, teede ja platside alune maa
-  likvideeritav objekt
-  juurdepääs krundile
-  prügikast
-  planeeritav truup
-  planeeritava puurkaevu võimalik asukoht koos hooldusalaga
-  planeeritav tuletoorveemahuti
-  planeeritav keskpingekaabel
-  planeeritav madalpingekaabel
-  planeeritav alajaam
-  planeeritav survekanalisatsioonitorustik
-  planeeritav kanalisatsioonitorustik
-  planeeritav veetorustik
-  planeeritav reoveepumpla koos hooldusalaga
-  planeeritud tehnoarjajalise võimalik servituudivajadusega ala



Märkused:

1. Planeering on koostatud OÜ Hadwest maamöödubüroo poolt moodustatud geodeetilise alusplaani alusel, loo nr T-21-690.
2. Detailplaneeringu seletuskiri kuulub lahutamatu osana joonise juurde.
3. Planeeringuala täielik ulatus vt DP-1 Asukoha skeem.
4. Hoonete, kõvakattega teede-platside, tehnorasside, tuletoorveemahutite ning kaevude asukohad on joonisel tinglikud, tegelik asukoht ning suurus selgub projekteerimise käigus.

Ehitusõiguse tabel:

1 Planeeritud krundi pos. nr		
Sihotstarbe % detailplaneeringu liikides		
max korruselisus	max eh.alune pind	max hoonete arv (elamu/abihoone)
planeeritav krundi suurus		
max hoone (elamu/abihoone) kõrgus maapinnast		

Tähtsuse järjekorras		Projektskeem		Kooparand	
Ennustuse №	Joonise №	Töö number	Staadium	Joonise number	Versioon nr
PLANEERIMINE	DETAILPLANEERING	1956	DP	7	
Objekt		Joonise nimetus			
MÄNNIVÄLJA		TEHNOVÕRUKUDE KOONDPLAAN			
Address		MÄNDJALA KÜLA, SAAREMAA VALD, 93871 SAARE MAAKOND		Mõõtkaala	
				1:1000	
Projektskeem		Kai Keel		Koostaja	
Andrus Kilumets		Sirje Kolk		Kuupäev	
16.03.2022		16.03.2022		Lõpetaja	
KOMPRO OÜ		KOMPRO OÜ		KOMPRO OÜ	
Tähtsuse järjekorras		Tähtsuse järjekorras		Tähtsuse järjekorras	
Tähtsuse järjekorras		Tähtsuse järjekorras		Tähtsuse järjekorras	