



















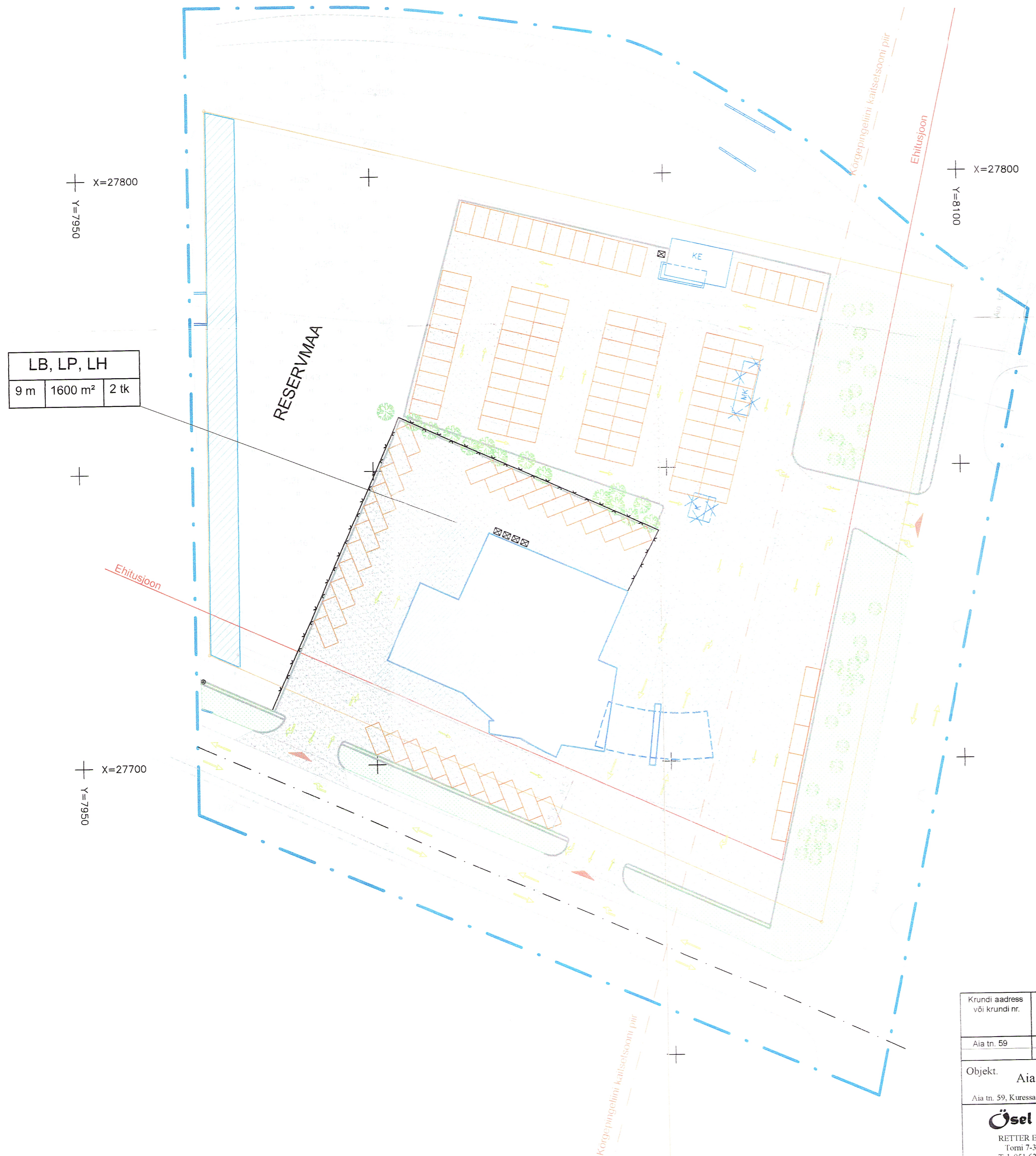


TINGMÄRGID:

-  PLANEERITAVA ALA PIIR
-  OLEMASOLEVA KINNISTU PIIR
-  EHTUSJOO
-  OLEMASOLEVAD HOONED
-  PLANEERITUD HOONED(tinglik)
-  PLANEERITUD HOONESTUSE ALA
-  KITSENDUSEGA ALA
-  TEISALDATAVAD RAJATISED
-  SOOVITUSLIK EHTISTE ASUKOHT
-  OL. OL. PIIRE
-  PLANEERITAV PIIRE
-  PLANEERITUD KÕRGHALJASTUS
-  PLANEERITUD MADALHALJASTUS
-  ÄÄREKIVID
-  JUURDEPÄASUD
-  PLANEERITUD PARKIMISKOHAD
-  PLANEERITUD HALJASTUS
-  PRÜGIKONTEINERID
-  PLANEERITUD TEED JA PLATSID
-  PLANEERITUD KÖNNITEED

LB, LP, LH		
9 m	1600 m ²	2 tk



Krundi aadress või krundi nr.	Maa omanik või hoonestus õiguse omanik	Krundi pindala m ²	Ehitusalune pind m ²	Hoonete max arv krundil	Hoonete max kõrgus	Krundi kasutamise sihtotstarve (Tähis)	Sihtotstarbe osakaal
Aia tn. 59	AS Saare Kütus	12041	1800	2	9 m	LP, LB, LH	50, 30, 20%
Objekt. Aia tn. 59		ESIMISE JÄRJEKORRA HEAKORRA PIAAN		Mõõt 1: 500	Staadium	Töö nr. 17-2003	
Aia tn. 59, Kuressaare		Joonis		DETAILPLANEERING	Kuupäev mai 2003		
Õsel Plan REITER EP10314484-0001 Torni 7-3, Kuressaare Tel. 051 62088, fax 56457		Projekteerija Vastutav arhitekt Vastutav insener Tellija		Raivo Kaseorg Terje Truuma Raivo Kaseorg AS Saare Kütus		DP-2a	