





















LB, LP, LH		
9 m	1600 m ²	2 tk



X=27800
Y=7950

X=27700
Y=7950

RESERVMAA

TINGMÄRGID:

-  PLANEERITAVA ALA PIIR
-  OLEMASOLEVA KINNISTU PIIR
-  EHTUSJOO
-  OLEMASOLEVAD HOONED
-  PLANEERITUD HOONED(tinglik)
-  PLANEERITUD HOONESTUSE ALA
-  KITSENDUSEGA ALA
-  TEISALDATAVAD RAJATISED
-  SOOVITUSLIK EHTISTE ASUKOHT
-  OL.OL. PIIRE
-  PLANEERITAV PIIRE
-  PLANEERITUD KÕRGHALJASTUS
-  PLANEERITUD MADALHALJASTUS
-  ÄÄREKIVID
-  JUURDEPÄASUD
-  PLANEERITUD PARKIMISKOHAD
-  PLANEERITUD HALJASTUS
-  PRÜGIKONTEINERID
-  PLANEERIDUD TEED JA PLATSID
-  PLANEERITUD KÕNNITEED

Krundi aadress või krundi nr.	Maa omanik või hoonestuse õiguse omanik	Krundi pindala m ²	Ehitusalune pind m ²	Hoonete max arv krundil	Hoonete max kõrgus	Krundi kasutamise sihtotstarve (Tähis)	Sihtotstarbe osakaal
Aia tn. 59	AS Saare Kütus	12041	1800	2	9 m	LP, LB, LH	50, 30, 20%
Objekt. Aia tn. 59		Joonis PÕHIJOO			Mõõt 1: 500	Stadium	Töö nr. 17-2003
Aia tn. 59, Kuussaare		Projekteerija Raivo Kaseorg			DETAILPLANERING		Kuupäev aprill 2003
 RETTER EP10314484-0001 Tomi 7-3, Kuussaare Tel. 051 62088, fax 56437		Vastutav arhitekt Terje Truunmaa				DP-2	
		Vastutav insener Raivo Kaseorg					
		Tellija AS Saare Kütus					