















TINGMÄRGID:

-  planeeritav ala
-  kinnistu piir
-  katastriüksuse piir
-  olemasolev hoone
-  tänavad ja teed
-  piirdeaed
-  veetrass
-  sadeveekanaliseatsioon
-  kanalisatsioon
-  sidekaabel
-  madalpingekaabel
-  kõrgepingekaabel
-  puu
-  pöösashekk

ALUSANDMED MAA KOHTA

Aluskaardi mõõdistas OÜ Geodeesiabüroo töö G-299-01

ADDRESS	MAA STAATUS	KINNISTU KOOD	OMANIK	MAA SIHTOTSTARVE	PINDALA m ²	KATASTRIÜKSUSE NUMBER	TUGIPLAAN TEHNOVÕRKUDEGA M 1:500 Uus-Roomassaare tn. 38 ja Saue tn 7 detailplaneering
Uus-Roomassaare 38	kinnistu	1566	Sven Prei	väikeelamumaa	1187	34901:014:0110	
Saue 7	katastriüksus	-	EV	väikeelamumaa	439	34901:014:0367	Tugiplaani koostas arhitekt Sirje Prei
Vana-Roomassaare 33	riigi vaba maa	-	EV	tootmismaa	46	-	tel 045 33674 e-mail sirje.prei@kuressaare.ee