

KIHELKONNA MNT 15A PIIRIPUNKTIDE KOORDINAADID

Piirimärgi nr	Koordinaadid	
	X	Y
8	27844,14	7583,34
7	27866,47	7613,73
21	27887,81	7589,07
20	27867,01	7564,83
8	27844,14	7583,34

KIHELKONNA MNT 15C PIIRIPUNKTIDE KOORDINAADID

Piirimärgi nr	Koordinaadid	
	X	Y
15	27803,99	7545,38
24	27809,07	7569,69
13	27819,57	7565,88
14	27819,08	7564,08
19	27851,41	7546,66
25	27839,70	7533,01

LAHE TEE 6 PIIRIPUNKTIDE KOORDINAADID

Piirimärgi nr	Koordinaadid	
	X	Y
1	27765,73	7555,28
2	27772,67	7578,28
12	27804,59	7571,31
16	27798,01	7546,93
15	27803,99	7545,38
24	27809,07	7569,69

KIHELKONNA MNT 15D PIIRIPUNKTIDE KOORDINAADID

Piirimärgi nr	Koordinaadid	
	X	Y
18	27830,40	7522,18
17	27788,64	7515,99
16	27797,85	7546,97
15	27803,99	7545,38
25	27839,70	7533,01

PLANEERITAVA TÄNAVA PIIRIPUNKTIDE KOORDINAADID

Piirimärgi nr	Koordinaadid	
	X	Y
18	27830,40	7522,18
21	27887,81	7589,07
22	27896,71	7578,77
23	27850,73	7525,20
18	27830,40	7522,18

LAHE TEE 4 PIIRIPUNKTIDE KOORDINAADID

Piirimärgi nr	Koordinaadid	
	X	Y
2	27772,67	7578,28
3	27781,22	7604,56
11	27820,28	7590,14
10	27819,87	7576,09
13	27819,57	7565,88
12	27804,59	7571,31
2	27772,67	7578,28
















KIHELKONNA MNT 15 PIIRIPUNKTIDE KOORDINAADID

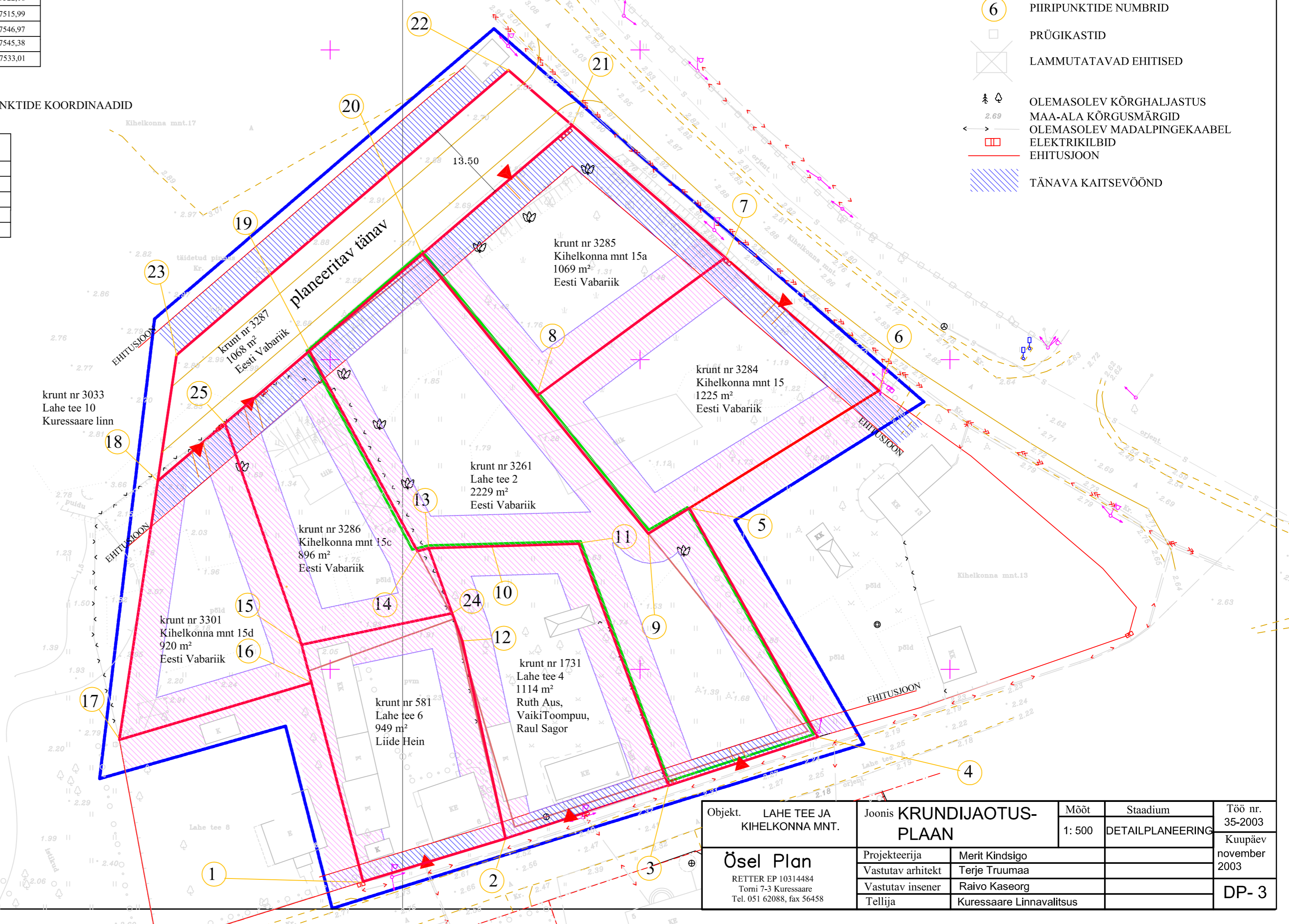

Piirimärgi nr	Koordinaadid	
	X	Y
5	27826,03	7607,96
6	27845	7638,56
7	27866,47	7613,73
8	27844,14	7583,34
9	27821,92	7601,32
5	27826,03	7607,96

LAHE TEE 2 PIIRIPUNKTIDE KOORDINAADID

Piirimärgi nr	Koordinaadid	
	X	Y
20	27867,01	7564,83
19	27851,41	7546,66
14	27819,08	7564,08
13	27819,57	7565,88
10	27819,87	7576,09
11	27820,28	7590,14
3	27781,22	7604,56
4	27789,07	7628,67
5	27826,03	7607,96
9	27821,92	7601,32
8	27844,14	7583,34
20	27867,01	7564,83

TINGMÄRGID

- PLANEERITAVA ALA PIIR
- ENDISAEAGNE KRUNDI PIIR
- OLEMASOLEV KINNISTU PIIR
- ÕIGUSJÄRGESELT TAGASTATAV MAA
-  OLEMASOLEVAD HOONED
-  OLEMASOLEVAD TEED
-  OLEMASOLEV PIIRE
- PLANEERITAVAD KRUNDIPIIRID
- EHTUSALA
-  EHTUSPIIRANGUALA
-  PLANEERITAVAD JUURDEPÄÄSUD
-  PLANEERITAV MADALPINGEKAABEL
-  6 PIIRIPUNKTIDE NUMBRID
-  PRÜGIKASTID
-  LAMMUTATAVAD EHTISED
-  OLEMASOLEV KÕRGHALJASTUS
-  MAA-ALA KÕRGUMÄRGID
-  OLEMASOLEV MADALPINGEKAABEL
-  ELEKTRIKILBID
-  EHTUSJOO
-  TÄNAVA KAITSEVÖÖND



Objekt.	LAHE TEE JA KIHELKONNA MNT.	Joonis	KRUNDIJAOTUS-PLAAN	Mõõt	Stadium	Töö nr.
				1: 500	DETAILPLANEERING	35-2003
Õsel Plan	Projekteerija	Merit Kindsigo				Kuupäev
REITER EP 10314484 Tomi 7-3 Kuressaare Tel. 051 62088, fax 56458	Vastutav arhitekt	Terje Truumaa				november
	Vastutav insener	Raivo Kaseorg				2003
	Tellijä	Kuressaare Linnavalitsus				DP- 3