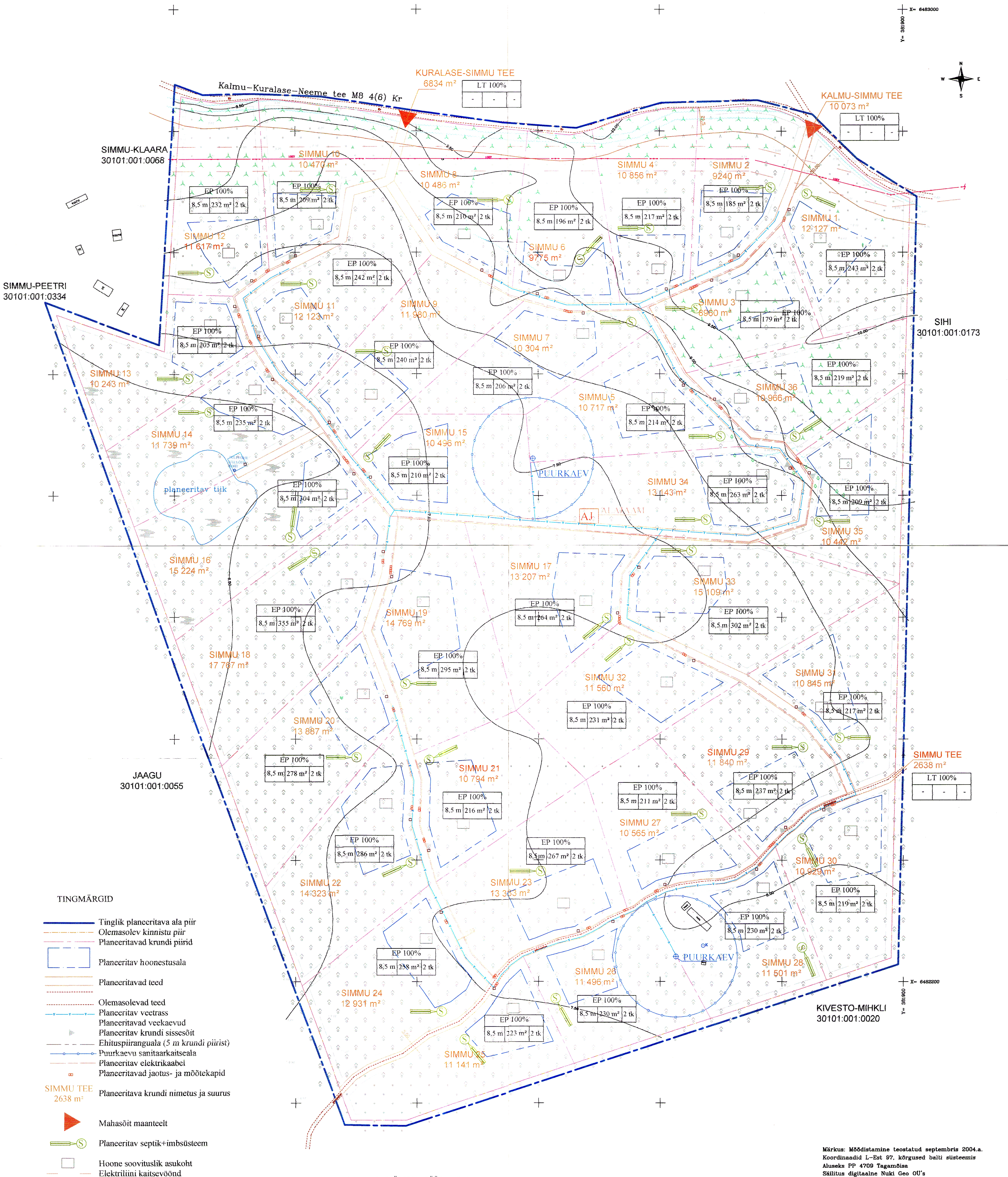



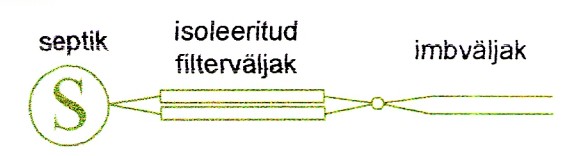
X= 6483000
Y= 3819000



TINGMÄRGID

- Tinglik planeeritava ala piir
- Olemasolev kinnistu piir
- Planeeritavad krundi piirid
- Planeeritav hoonestusala
- Planeeritavad teed
- Olemasolevad teed
- Planeeritav veetrass
- Planeeritavad veekaevud
- Planeeritav krundi sissesõit
- Ehituspiiranguala (5 m krundi piirist)
- Puurkaevu sanitarkaitseala
- Planeeritav elektrikaabel
- Planeeritavad jaotus- ja mõdetekapid
- SIMMU TEE 2638 m² Planeeritava krundi nimetus ja suurus
- ▶ Mahasõit maanteelt
- Planeeritav septik+imbüsteem
- Hoone soovituslik asukoht
- Elektrilüüsi kaitsevöönd

HALLIVEE PUHASTUSSÜSTEEMI TÕUPLAHENDUS



Märkus: Mõeldistamine teostatud septembris 2004.a.
Koordinaadid L-Est 97, kõrgused balti süsteemis
Aluseks PP 4709 Tagamõisa
Sillitus digitaalne Nuki Geo OÜ's

Objekt: SIMMU MÜ Kuralase küla, Kihelkonna vald	Joonis: TRASSIDE SKEEM	Mõõt: 1: 1500	Stadium: DETAILPLANEERING	Töö nr. 32-2004 Kuupäev november 2004
Osol Plan REITER EP 10314484 Tõni 7-3 Kuresaare Tel. 031 62088, Fax 56458	Projekteerija: Merit Kindsigo Vastutav arhitekt: Terje Truunmaa Vastutav insener: Raivo Kaseorg Tellija: Kihelkonna Valla valitsus			DP-3