

KIHELKONNA VALD, KUUMI KÜLA,
HASA KINNISTU DETAILPLANEERING.
TUGIPLAAN. M1:1000

Joosti
30101:004:0052









Kärve
30101:004:0074

Kuusiku
30101:004:0042

Hasa
30101:004:0149

Karujärv

Tingmärgid.

-  planeeritava ala piir
-  olemasoleva kinnistu piir
-  ehituskeeluvöönd, 100m Karujärvest
-  veekaitsevöönd, 10m Karujärvest
-  planeeritavad krundi piirid
-  kitsendus AOS §158
-  Tehnovõrgud ja rajatised.
-  olemasolev 10 kV õhuliin

X = 6471800

Y = 394500

Märkused.

1. Planeering on koostatud OU Geosnap poolt teostatud geodeetilise aluspõhjal, töö nr TM-25, 2007.a. alusel.
2. Seletuskiri kuulub lahutamatu osana detailplaneeringu jonnise juurde.

Kinnistu nimetus	Kinnistu omanik	Maakasutuse sihtotstarve (sõnadega)	Maakasutuse sihtotstarve (tähis)	Kinnistu pindala ha	Katastri tunnus	Kinnistu reg. osa nr.
Hasa	Saarte Metsamajanduse OU	Maatulundusmaa	M-100%	19,76	30101:004:0149	2052234

KURESSAARE KOMMUNAALPROJEKT		129-07-DP	2
Juhataja	A. Rand	Tellijä: Kihelkonna Vallavalitsus	
Koostaja	K. Keel	Saare maakond, Kihelkonna vald, Kuumi küla, Hasa kinnistu detailplaneering.	
A	7/1	28.05.09	DP
I	5912	28.05.09	Tugiplaan.

1:1000