



Tagalaht

rannajoon

avalik kallasrada 10m

veekaitsevöönd 20m

PUHKEALA
30101:002:0517
4,7 ha

017 Üm-100%

Puhkeala
30101:002:0517

TELKIMISALA

kuivkäimla

infotahvel

parkimine

parkimine

Teesu
looduskaitseala

tee sanitaarkaitsevöönd 60

teekaitsevöönd 50m

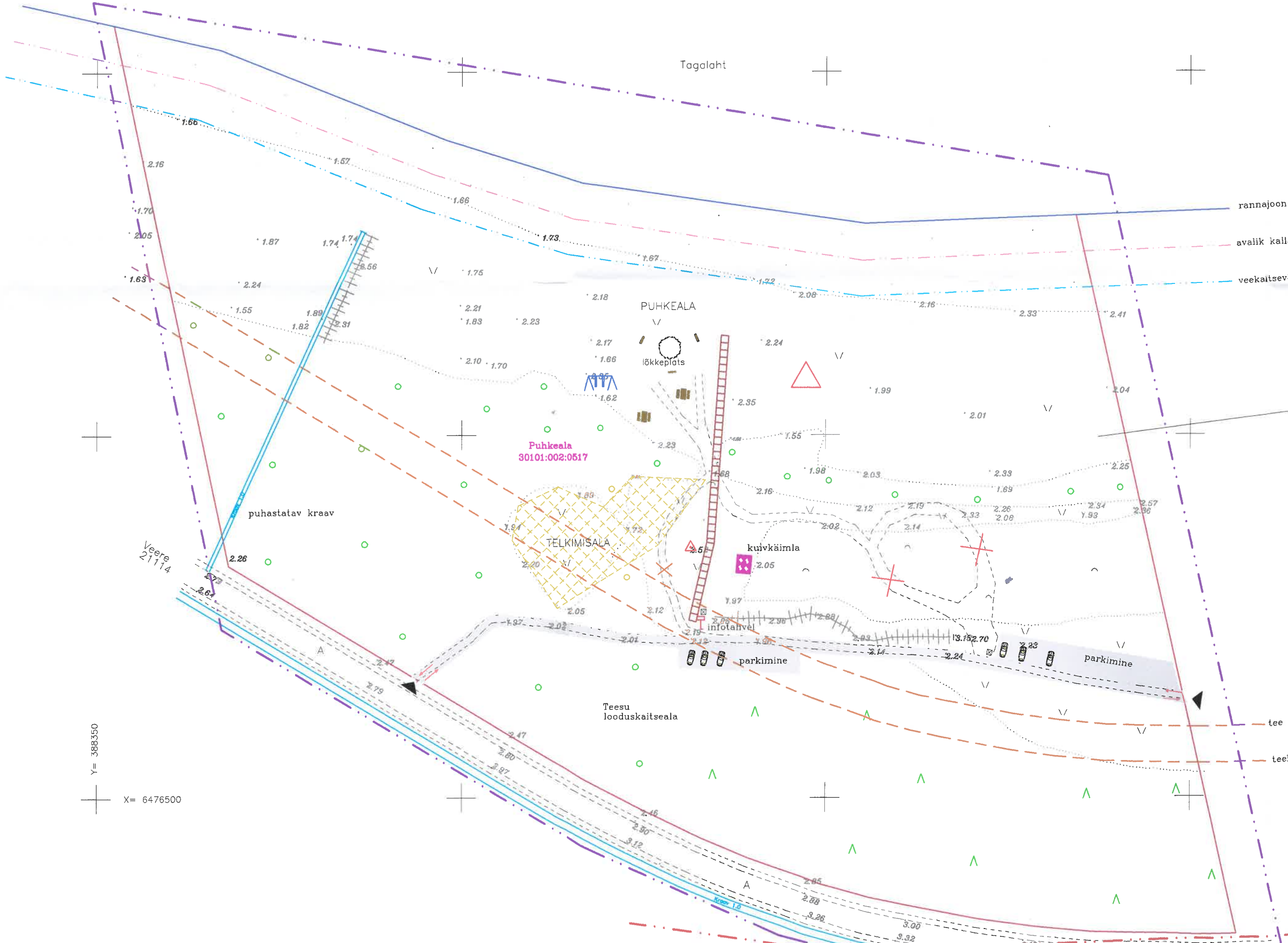
ehituskeelu- ja p

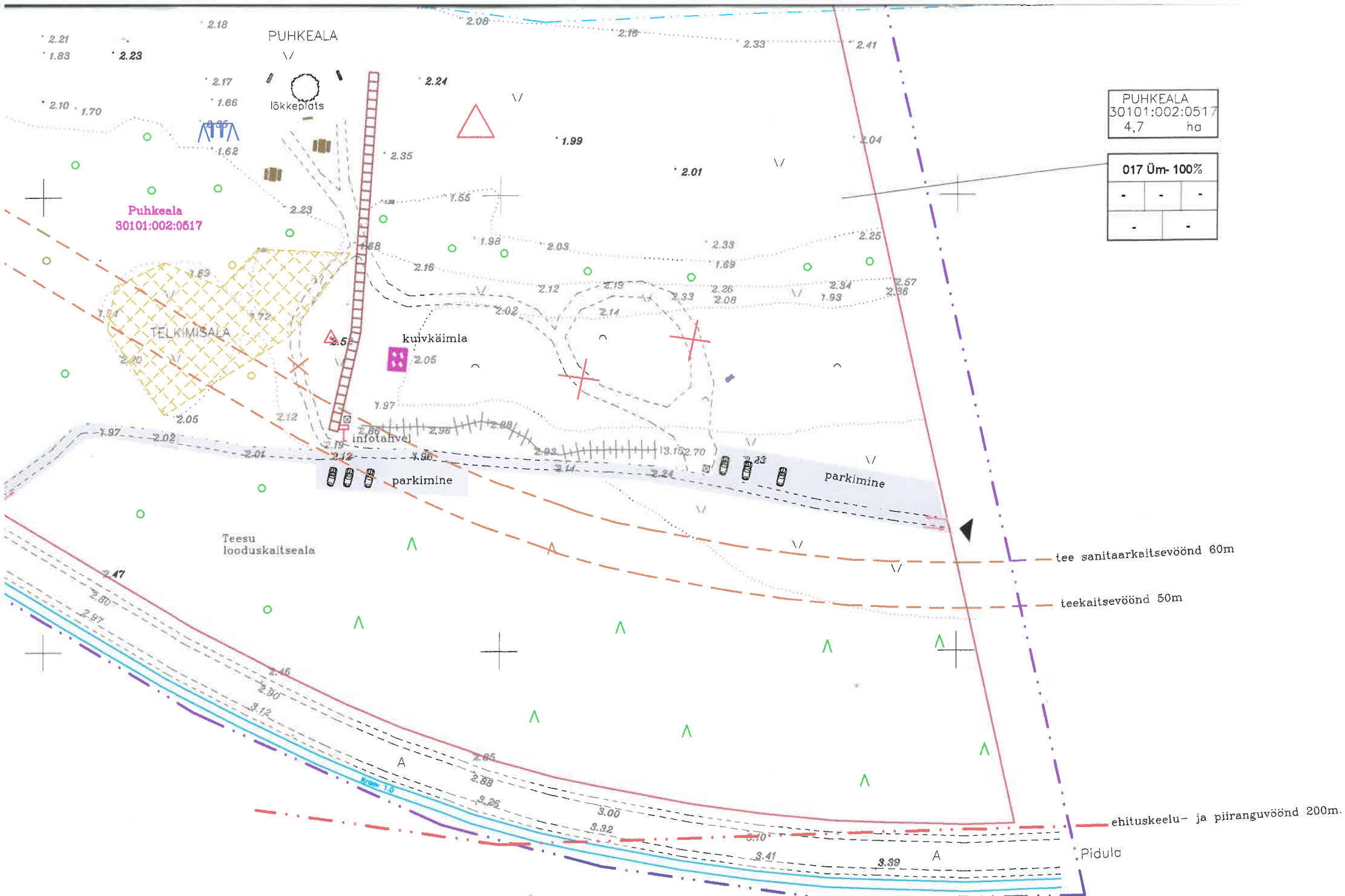
puhastatav kraav

Veere
21114

Y= 388350

X= 6476500





PUHKEALA
30101:002:0517
4,7 ha

017 Üm-100%		
-	-	-
-	-	-

^ metsaga kaetud ala
△ Nõmmelõokese elupaik
 Telkimisala

sihtotstarve		
kõrgus	pind	arv
korrus	tulepüsisusklass	











Koostöölastilud
 06.11.2013
 UR 15-2/13-00113/679
 Ene King
 peaspetsialist






A.M.T. INVEST OÜ	TÖÖ NR.	DP-0250 2013				
	ADDRESS: Tolli tn 7, Kuressaare linn	OBJEKT: PUHKEALA mü. DETAILPLANEERING				
TEL.: 45 33738 5100729	MTR NR. EEG 000672	ADDRESS: KIHELKONNA VALD,	LEHT	LEHTI	MÕÖT	
AMET	NIMI	ALLKIRI	KP.	1	1	1:1000
PR.JUHT	AVO TASA		18.01.13.			
		JONIS: PLANEERINGU PÕHIJONIS				DP-1


Märkus: 1. Detailplaneeringu jooniste juurde kuulub lahutamatu osana seletuskiri.
 2. Joonisel kujutatud ruumilahendus on tinglik ja täpsustatakse ehitusprojektidega.
 3. Detailplaneeringu koostamisel kasutatud Henno Kuldsaare poolt teostatud geolust T-320, 18.10.2012.
 4. Planeeringuala asub tervikuna Teesu looduskaitsealal

LEPPEMÄRGID

-  Planeeringuala piir
-  Olemasoleva kinnistu piir
-  Avalik kallasrada 10m.
-  Veekaitsevöönd 20m.
-  Ehituskeelu- ja piiranguvöönd

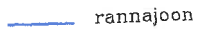
-  Teekaitsevööndid
-  Olemasolevad pinnasteed
-  Korrastatav juurdepääsutee ja parkimine

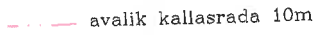
-  Prügikonteinerid
-  Pääs krundile
-  Laudteed
-  Riiklik põhivõrgupunkt.
-  metsaga kaetud ala

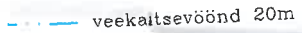
 Nõmmelõokese elupaik

 Telkimisala

sihtotstarve		
kõrgus	pind	arv
korrus	tulepüsisusklass	

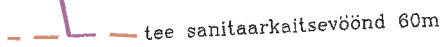
 rannajoon

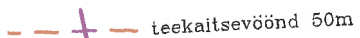
 avalik kallasrada 10m

 veekaitsevöönd 20m

PUHKEALA	
30101:002:0517	
4,7	ha

017 Üm- 100%		
-	-	-
-	-	-

 tee sanitaarkaitsevöönd 60m

 teekaitsevöönd 50m

