















Pos.	Kinnistu aadress	Krundi pindala m ²	Krundi sihtotstarve (sõnadega)	Krundi lub. täisehituse %	Maks. eh. alune pindala	Hoonete maks. kõrgus	Hoonete arv
1	Tallinna tn 15	2411	Ärimaa-100%	55, maa peal 85, maa all	1326m ² 2050m ²	2,5 korrust+ kelder, 12m maapinnast	1

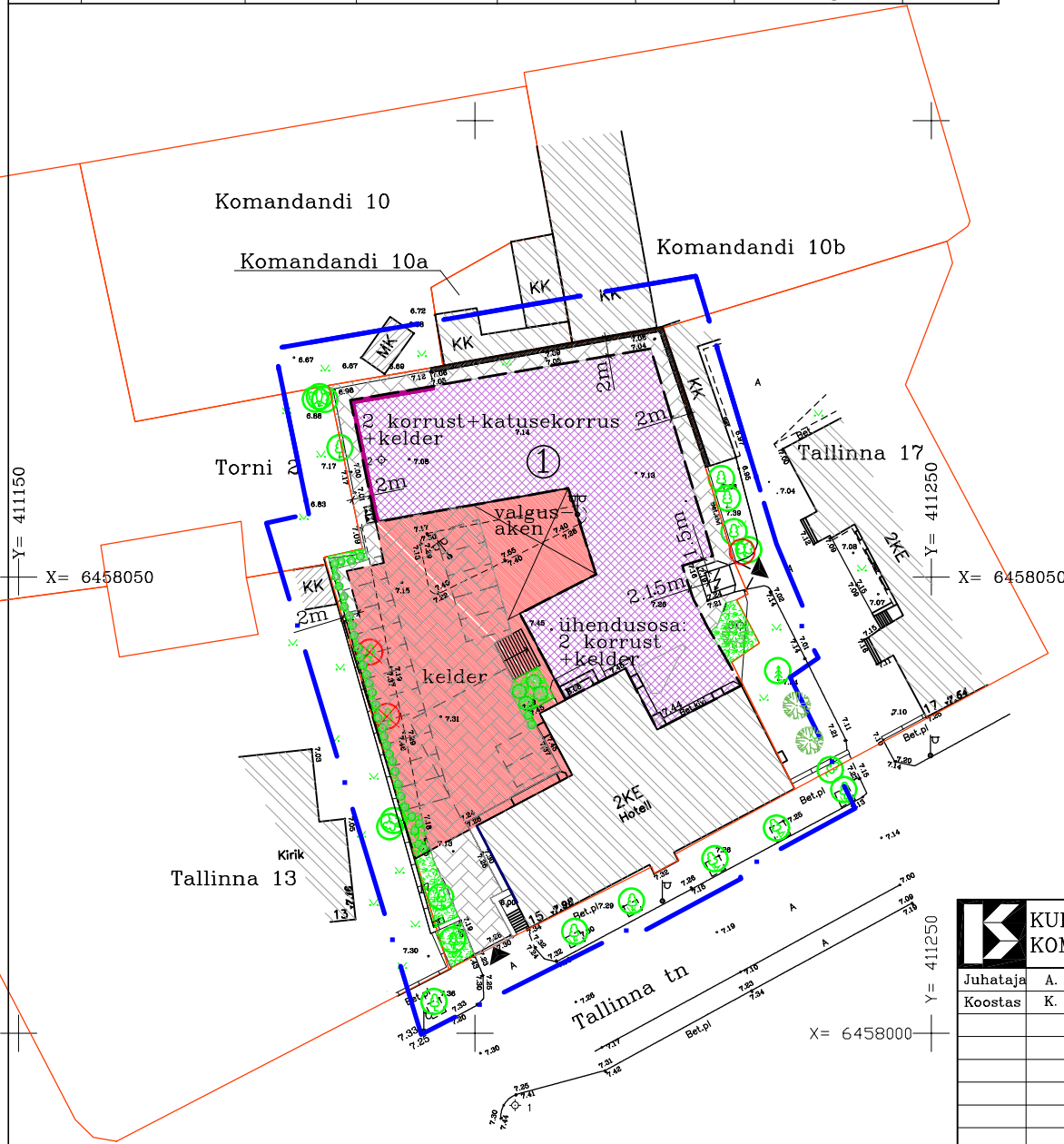
KURESSAARE LINN, TALLINNA TN 15 DETAILPLANEERING.

Tingmärgid.

	planeeritava ala piir
	olemasolevate kinnistute piirid
	olemasolevad hooned
	planeeritav tinglik maa-pealne juurdeehitus
	planeeritav tinglik maa-alune juurdeehitus
	olemasolev oleval tulemüür
	planeeritav tulemüür
	olemasolevad puud
	planeeritavad uued puud
	likvideeritavad puud
	planeeritav tinglik madalhaljastus
	tinglik prügikast
	juurdepääs
	tinglik kivisillutis

Märkused.

1. Planeering on koostatud OU Hadwest poolt koostatud geodeetilise alusplaani alusel, töö nr T-05-51.
2. Detailplaneeringu selatuskiri kuulub lahutamatu osana joonise juurde.



	KURESSAARE KOMMUNAALPROJEKT	149-05-DP	4
	Juhataja Koostas	A. Rand K. Keel	Tellija: Kuressaare Linnavalitsus
		Kuressaare linn, Tallinna tn 15 detailplaneering.	DP
		Projekteerimisühimõtted.	1:500