









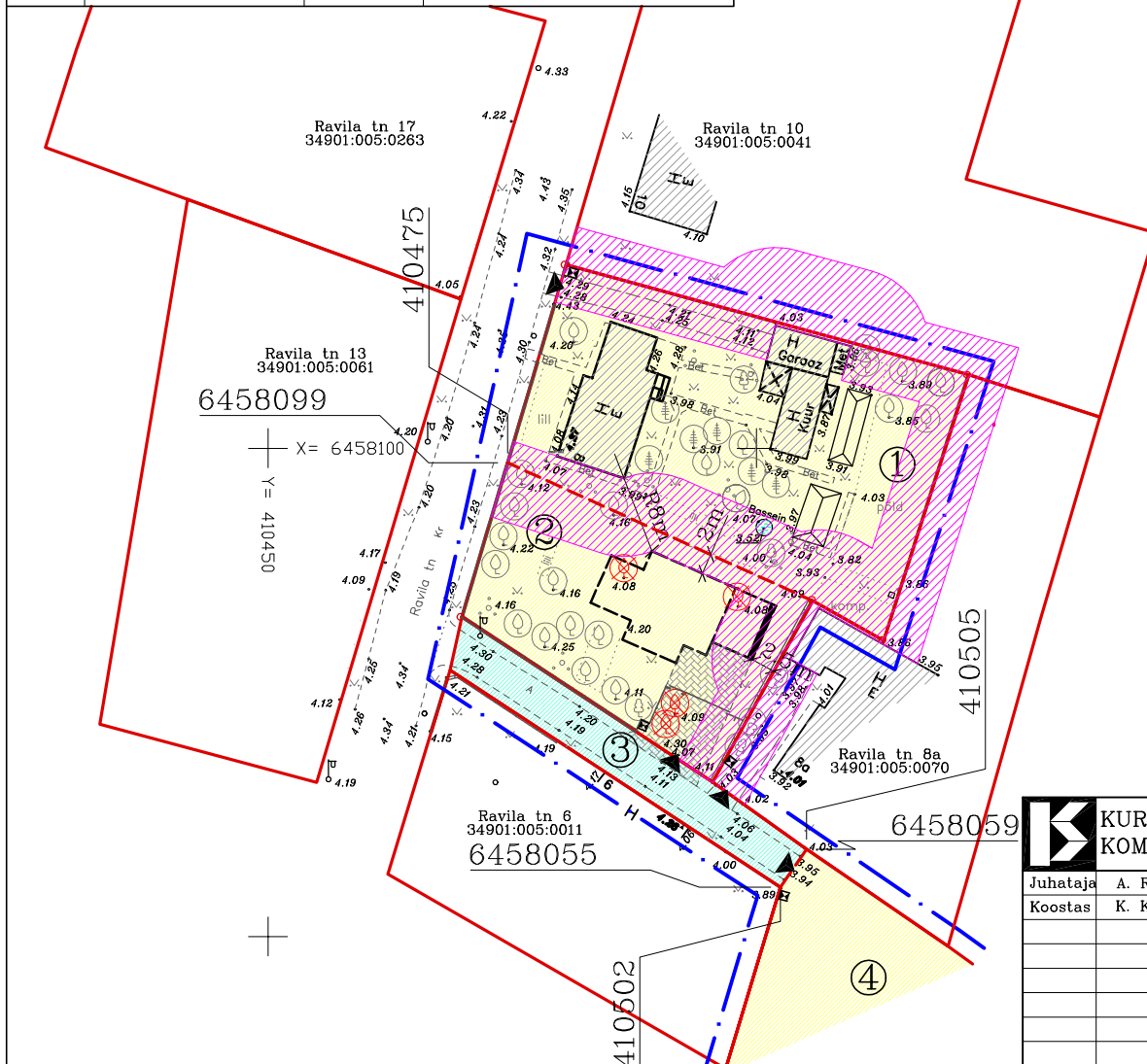


Pos.	Kinnistu aadress	Kinnistu pindala m ²	Kinnistu sihtotstarve (sõnadega)
1	Ravila tn 8	1042	Elamumaa-E-100%
2	Ravila tn 8b	604	Elamumaa-E-100%
3	Ravila tn 6b	206	Transpordimaa-L-100%
4	Ravila tn 6a	879	Elamumaa-E-100%

KURESSAARE LINN, RAVILA TN 8 DETAILPLANEERING.

Tingmärgid.

-  planeeritava ala piir
-  olemasolevate kinnistute piirid
-  planeeritavad krundi piirid
-  ehituspiiranguga ala, tulenevalt tuletõrjekujadest, 4m piirist või 8m ol. olevast ja planeeritavast hoonest
-  Elamumaa
-  Transpordimaa-L
-  teed
-  olemasolevad hooned
-  planeeritav tinglik elamu
-  planeeritav tinglik tulemüür



Märkused.

1. Planeering on koostatud OÜ Hadwest poolt koostatud geodeetilise alusplaani alusel, töö nr T-05-260.

	KURESSAARE KOMMUNAALPROJEKT		08-06-DP	3
	Juhataja	A. Rand	Tellija: Kuresaare Linnavalitsus	
Koostas	K. Keel	Kuresaare linn, Ravila tn 8 detailplaneering.		DP
		Maakasutuse joonis.		1:500