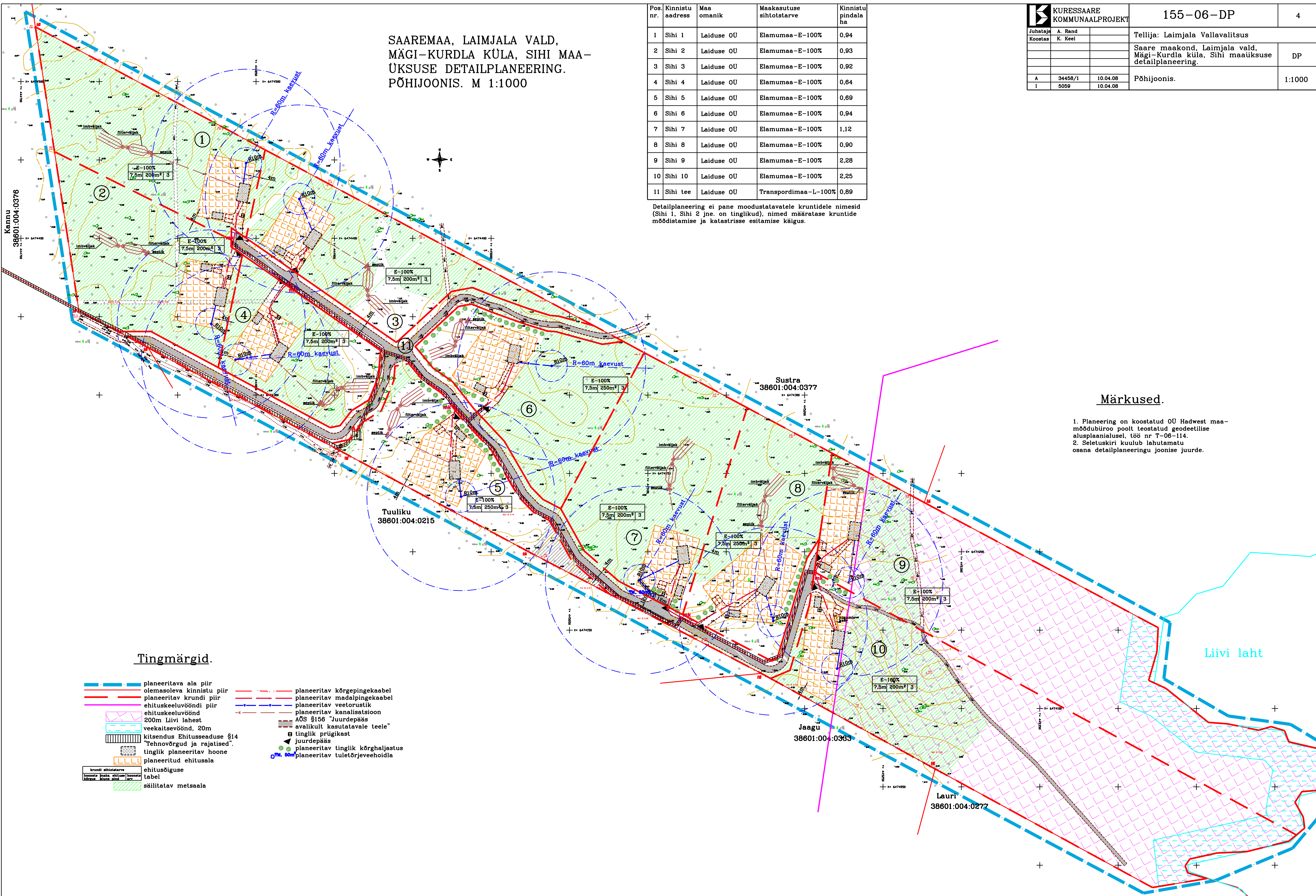


SAAREMAA, LAIMJALA VALD,  
MÄGI-KURDLA KÜLA, SIHI MAA-  
ÜKSUSE DETAILPLANEERING.  
PÕHIJONIS. M 1:1000

Pos. nr.	Kinnistu aadress	Maa omanik	Maakasutuse sihtotstarve	Kinnistu pindala ha
1	Sihi 1	Laiduse OU	Elamumaa-E-100%	0,94
2	Sihi 2	Laiduse OU	Elamumaa-E-100%	0,93
3	Sihi 3	Laiduse OU	Elamumaa-E-100%	0,92
4	Sihi 4	Laiduse OU	Elamumaa-E-100%	0,64
5	Sihi 5	Laiduse OU	Elamumaa-E-100%	0,69
6	Sihi 6	Laiduse OU	Elamumaa-E-100%	0,94
7	Sihi 7	Laiduse OU	Elamumaa-E-100%	1,12
8	Sihi 8	Laiduse OU	Elamumaa-E-100%	0,90
9	Sihi 9	Laiduse OU	Elamumaa-E-100%	2,28
10	Sihi 10	Laiduse OU	Elamumaa-E-100%	2,25
11	Sihi tee	Laiduse OU	Transpordimaa-L-100%	0,89




















Detailplaneering ei pane moodustatavatele kruntidele nimesid (Sihi 1, Sihi 2 jne. on tinglikud), nimes määratase kruntide moodistamise ja katastrisse esitamise käigus.



**Märkused.**

1. Planeering on koostatud OU Hadwest maa-mõõdubiuro poolt teostatud geodeetilise alusplaanialusel, tšõ nr T-06-114.
2. Seletuskiri kuulub lahutamatu osana detailplaneeringu joonise juurde.

**Tingmärgid.**

- |   |  |
|---|--|
|  planeeritava ala piir olemasoleva kinnistu piir       |  planeeritav kõrgepingekaabel                       |
|  planeeritav krundi piir                               |  planeeritav madalpingekaabel                       |
|  ehituskeeluvööndi piir                                |  planeeritav veetoruslik                            |
|  ehituskeeluvöönd 200m Liivi lahest                    |  planeeritav kanalisatsioon                         |
|  veekaitsevöönd, 20m                                   |  AOS §156 "Juurdepääs avalikult kasutatavale teele" |
|  kitsendus Ehitusseaduse §14 "Tehnõrgud ja rajatised". |  tinglik prügikast                                  |
|  tinglik planeeritav hoone                             |  juurdepääs   |
|  planeeritud ehitusala                                 |  planeeritav tinglik kõrghaljastus                  |
|  ehitusõiguse tabel                                    |  planeeritav tuleõrjehoidia                         |
|  säilitatav metsaala                                   |  |