

























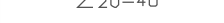







LEPPEMÄRGID:

-  PLAN. ALA PIIR
-  OL.OLEVAD KINNISTU PIIRID
-  OLEMASOLEVAD SÕIDUTEED
-  OLEMASOLEV SÕIDUSUUND TÄNAVAL
-  OLEMASOLEV PUU
-  LIKVIDEERITAV VÕI ÜMBERTÕSTETAV OBJEKT
-  OLEMASOLEV HOONE
-  EELNEVALT PROJEKTEERITUD HOONE
-  PLAN. KRUNDI PIIR II ETAPP
-  PLAN. KRUNDI PIIRIPUNKT JA NUMBER II ETAPP
-  LAMMUTATAV HOONE
-  REKONSTRUEERITAV HOONE
-  TULETÕRJEKUJADEST TULENEV EHTUSPIIRANGUTEGA ALA
-  PLAN. HOONESTUSALA
-  PLAN. TULETÕKKESEIN (KIVISEIN)
-  PLAN. HOONE HARJAJOOJON JA KATUSEKALDE SUUND
-  PLAN. HOONE KATUSEKALDE NURK KRAADIDES
-  PLAN. PIIRE
-  PLAN. VÄRAV
-  JUURDEPÄÄS KRUNDILE
-  KRUNDISISENE PARKIMISVÕIMALUS
-  PRÜGIMAJA PLANEERITUD ASUKOHT TINGLIK
-  PRÜGIKONTEINER
-  SERVITUUDI VAJADUS PALNEERITAVATELE TEHNOVÕRKUDELE JA RAJATISTELE
-  SERVITUUDI VAJADUS PALNEERITAVATELE JUURDEPÄÄSUTEELE
-  SERVITUUDI VAJADUS PALNEERITAVATELE KAUBA TN 16 KAHELE PARKIMISKOHALE
-  KRUNDI ADDRESS
-  KRUNDI PINDALA
-  KRUNDI SIHTOTSTARVE
-  HOONETE ARV KRUNDIL
-  KRUNDI TÄISEHITUSE PROTSENT
-  UUE HOONE MAKS KORRUSELISUS

Posti tn 2
377 m ²
E 50% A 50%
1
53%
2

PIIRIPUNKTIDE KOORDINAADID II ETAPP					
KOHTU TN 7a			KAUBA TN 18a		
Punkti nr.	X	Y	Punkti nr.	X	Y
1	6458196.71	410908.07	111	6458186.15	410876.29
9	6458202.92	410935.11	112	6458188.77	410884.51
18	6458169.03	410941.06	113	6458190.83	410883.96
19	6458154.79	410942.34	114	6458192.69	410885.35
20	6458133.51	410944.39	115	6458194.95	410892.43
21	6458130.50	410944.64	116	6458193.20	410894.51
10	6458130.43	410943.78	117	6458195.94	410905.17
11	6458126.75	410944.22	1	6458196.71	410908.07
12	6458114.90	410919.72	17	6458187.48	410910.19
13	6458141.56	410906.58	16	6458181.49	410910.64
14	6458162.09	410899.50	15	6458180.41	410897.96
15	6458180.41	410897.96	14	6458162.09	410899.50
16	6458181.49	410910.64	118	6458157.63	410885.34
17	6458187.48	410910.19			
PINDALA: 2810 m ²			PINDALA: 763 m ²		

MÄRKUSED: 1. JOONISEL KUJUTATUD RUUMILAHENDUS ON TINGLIK JA TÄPSUSTATAKSE EHTUSPROJEKTIDEGA
 2. JOONISTE JUURDE KUULUB LAHUTAMATU OSANA SELETUSKIRI
 3. JOONISTE VÄLJATRÜKID ON VALGUS- JA NIISKUSTUNDLIKUD

Töö nr.	1108-45	Tellija	KURESSAARE LINNAVALITSUS		
JUHATAJA	I. HIMMIST	KURESSAARE LINN KOHTU TN 7A JA KAUBA TN 18 DETAILPLANEERING	STAAD.	LEHT	LEHTI
KOOSTAS	P. HEIN		DP	5	7
KUUPÄEV	11.11.2008	KRUNTIMISE JA MAAKASUTUSE SKEEM II ETAPP PÕHIJONIS	OÜ KLOTOID KURESSAARE ROHU TN 5 TEL. 453 3723 GSM 508 4489 REG. NR. 10207096		
M 1:500			