

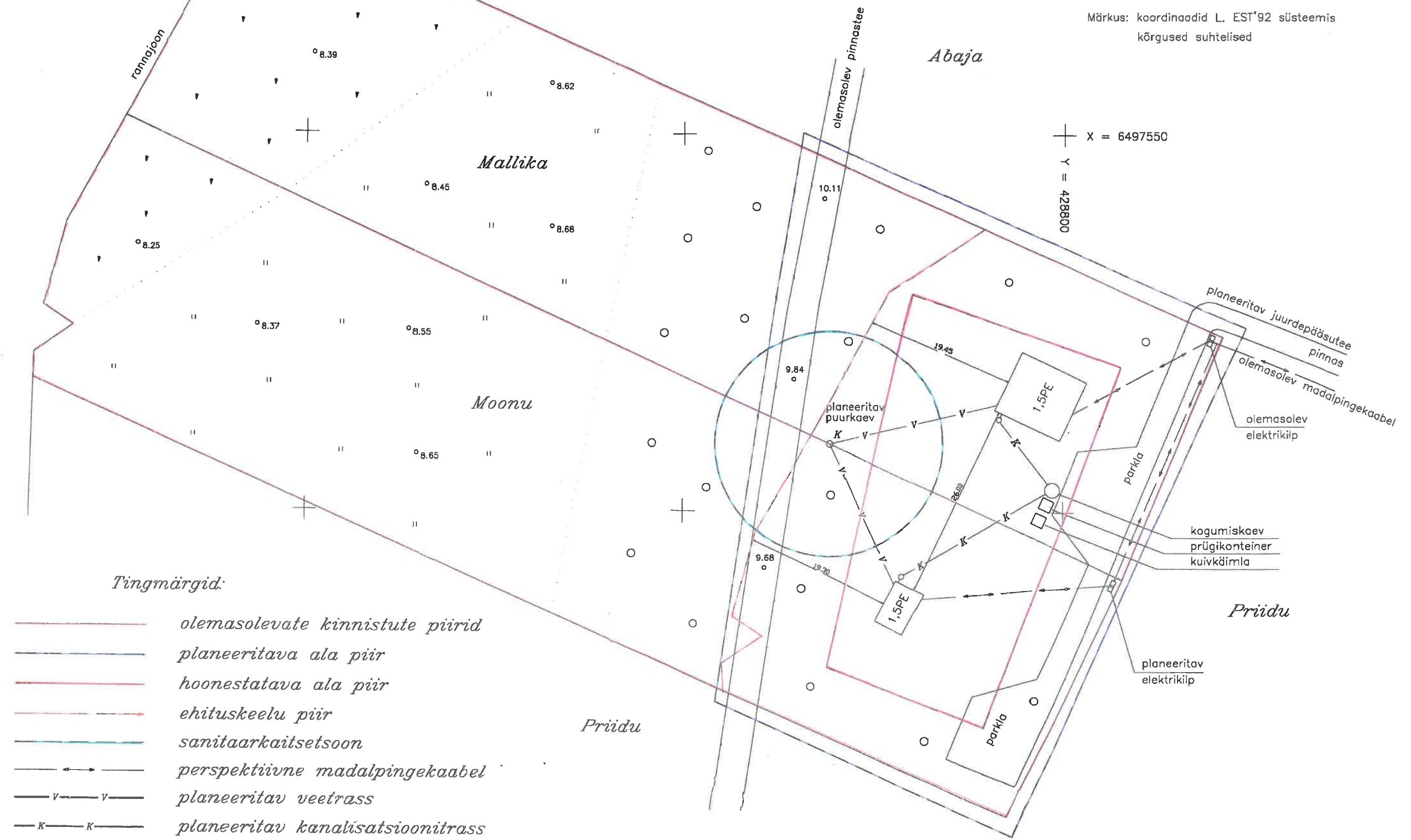
OÜ Maamõõdubüroo Merlyn

Koostas	Alar Oll		21.02 2001	Leisi valla Paaste küla Moonu ja Mallika maaiüksuse detailplaneering	lehti	leht
Juhataja	Urmas Rang		21.02 2001	Hoonestuse skeem M 1:500	4	3

Märkus: koordinaadid L. EST'92 süsteemis
kõrgused suhtelised

X = 6497550
Y = 428800

Triigi laht



Tingmärgid:

- olemasolevate kinnistute piirid
- planeeritava ala piir
- hoonestatava ala piir
- ehituskeelu piir
- sanitaarkaitsetsoon
- perspektiivne madalpingekaabel
- planeeritav veetrass
- planeeritav kanalisatsioonitrass









OU Maamõõdubüroo Merlyn

Koostas	Alar Oll		21.02 2001	Leisi valla Paaste küla Moonu ja Mallika maaiksuse detailplaneering	lehti	leht
Juhataja	Urmas Rang		21.02 2001	Hoonestuse skeem M 1:500	4	4

Märkus: koordinaadid L. EST '92 süsteemis
kõrgused suhtelised



Tingmärgid:

-  olemasolevate kinnistute piirid
-  planeeritava ala piir
-  hoonestatava ala piir
-  ehituskeelu piir
-  sanitaarkaitsetsoon
-  perspektiivne madalpingekaabel
-  planeeritav veetrass
-  planeeritav kanalisatsioonitrass

