

JAAGU
40302:001:0593

8 m 120 m² 2 tk.

"TONDIPEA" 0,33 ha
Hoonestusala ca 795 m²


















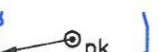



X= 6494900

Y= 428950

100% MM

"NÕIAKÄMBLA" 2,20 ha

TINGMÄRGID

-  PLANEERINGUALA PIIR (ca 8,4 ha)
-  KINNISTU PIIR (Täpsustatud pindala 7,46 ha)
-  PLANEERITAVATE UUTE MAAÜKSUSTE VAHELINE PIIR
-  KÕRGHALJASTUSE ALA
-  KADASTIK
-  OLEMASOLEV 10 KV ELEKTRI ÕHULIIN
(kaitsevöönd 10 m mõlemale poole liini telge)
-  PLANEERITAV HOONESTUSALA
-  EHITUSKEELU ALA
-  30°-45°
SOOVITUSLIK HOONE HARJAJOONE
SUUND JA KATUSEKALLE
-  SOOVITUSLIK UUE ELAMU ASUKOHT
-  SOOVITUSLIK UUE ABIHOONE ASUKOHT
-  PLANEERITAVAD UUED TEED JA PLATSID
-  PLANEERITAVAD TEESERVITUUTIGA UUED TEED
-  MAAÜKSUSELE SISSESÕIT
-  PLANEERITAV 0,4 KV ELEKTRI MAAKAABEL
(kaitsevöönd 1 m mõlemale poole kaablit)
-  PLANEERITAV TRANSIITKILP
-  PLANEERITAV LIITUMISKILP
-  PLANEERITAV PUURKAEV
(hoodeala 10 m. raadiuses ümber puurkaevu)
-  PLANEERITAV VEETRASS
-  PLANEERITAV KANALISATSIOONITRASS
JA KOGUMISKAEV
-  PLANEERITAV TULETÕRJE VEEVÕTUKOHT (2x25 m³)

MAAKASUTUSE SIHTOTSTARVE

- EP PEREELAMU MAA
- HL LOODUSLIK HALJASMAA
- MM METSAMAJANDUSMAA

KRUNDI KASUTAMISE SIHTOTSTARVE
VÕI SIHTOTSTARBED