

PLANEERITAVA ALA NÄITAJAD

POS. NR.	KRUNDI ADDRESS	KRUNDI SUURUS (ha)	MAX EHTUS-ALUNE PIND (m ²)	KORRUS-SELISUS	HOONETE ARV KRUNDIL	MAA SIHT-OTSTARVE (det.planeering)	MAA SIHT-OTSTARVE (kataster)	SIHTOTS-TARBE OSA-KAAL (%)	PIIRANGUD, SERVITUUDID, MÄRKUSED
1.	HEINA	3,07	-	-	-	HL	M	100	-
2.	ARUHEINA	0,55	120	1,5	2	EP	E	100	- Puurkaev (hooldusala R=10m) - Planeeritav Päästeteenistuse veevõtuplats (12x12 m) - Planeeritav Päästeteenistuse veevõtu mahuti (2x25 m ³) - Planeeritava 0,4 kV elektri maakaabli kasutusõiguse ala (piiratud servituut) liinivaldaja Eesti Energia OÜ Jaotusvõrk kasuks - Teeservituut Jaani ja Oskari kinnistute ning Heina, Kasteheina, Kassikäpa, Tondiäpa, Ussilaka ja Nõiakämbla maaüksuste kasuks
3.	KASTEHEINA	0,50	120	1,5	2	EP	E	100	- Puurkaev (hooldusala R=10m) - 10 kV elektri õhuliin (kaitsevöönd 10 mõlemale poole liini telge) - Planeeritava 0,4 kV elektri maakaabli kasutusõiguse ala (piiratud servituut) liinivaldaja Eesti Energia OÜ Jaotusvõrk kasuks - Teeservituut Jaani kinnistu ning Kassikäpa, Tondiäpa, Ussilaka ja Nõiakämbla maaüksuste kasuks
4.	KASSIKÄPA	0,48	120	1,5	2	EP	E	100	- Puurkaev (hooldusala R=10m) - 10 kV elektri õhuliin (kaitsevöönd 10 mõlemale poole liini telge) - Planeeritava 0,4 kV elektri maakaabli kasutusõiguse ala (piiratud servituut) liinivaldaja Eesti Energia OÜ Jaotusvõrk kasuks - Teeservituut Tondiäpa, Ussilaka ja Nõiakämbla maaüksuste kasuks
5.	TONDIPEA	0,33	120	1,5	2	EP	E	100	- Puurkaev (hooldusala R=10m) - Planeeritava 0,4 kV elektri maakaabli kasutusõiguse ala (piiratud servituut) liinivaldaja Eesti Energia OÜ Jaotusvõrk kasuks - Teeservituut Ussilaka ja Nõiakämbla maaüksuste kasuks
6.	USSILAKA	0,33	120	1,5	2	EP	E	100	- Puurkaev (hooldusala R=10m) - Planeeritava 0,4 kV elektri maakaabli kasutusõiguse ala (piiratud servituut) liinivaldaja Eesti Energia OÜ Jaotusvõrk kasuks
7.	NÕIAKÄMBLA	2,20	-	-	-	MM	M	100	-



100% EP

8 m 120 m² 2 tk.

"KASSIKÄPA" 0,48 ha
Hoonestusala ca 810 m²

100% EP







8 m 120 m² 2 tk.

"TONDIPEA" 0,33 ha
Hoonestusala ca 795 m²

100% MM

"NÕIAKÄMBLA" 2,20 ha

TINGMÄRGID

-  PLANEERINGUALA PIIR (ca 8,4 ha)
-  KINNISTU PIIR (Täpsustatud pindala 7,46 ha)
-  PLANEERITAVATE UUTE MAAÜKSUSTE VAHELINE PIIR
-  KÕRGHALJASTUSE ALA
-  KADASTIK
-  OLEMASOLEV 10 KV ELEKTRI ÕHULIIN (kaitsevöönd 10 m mõlemale poole liini telge)

