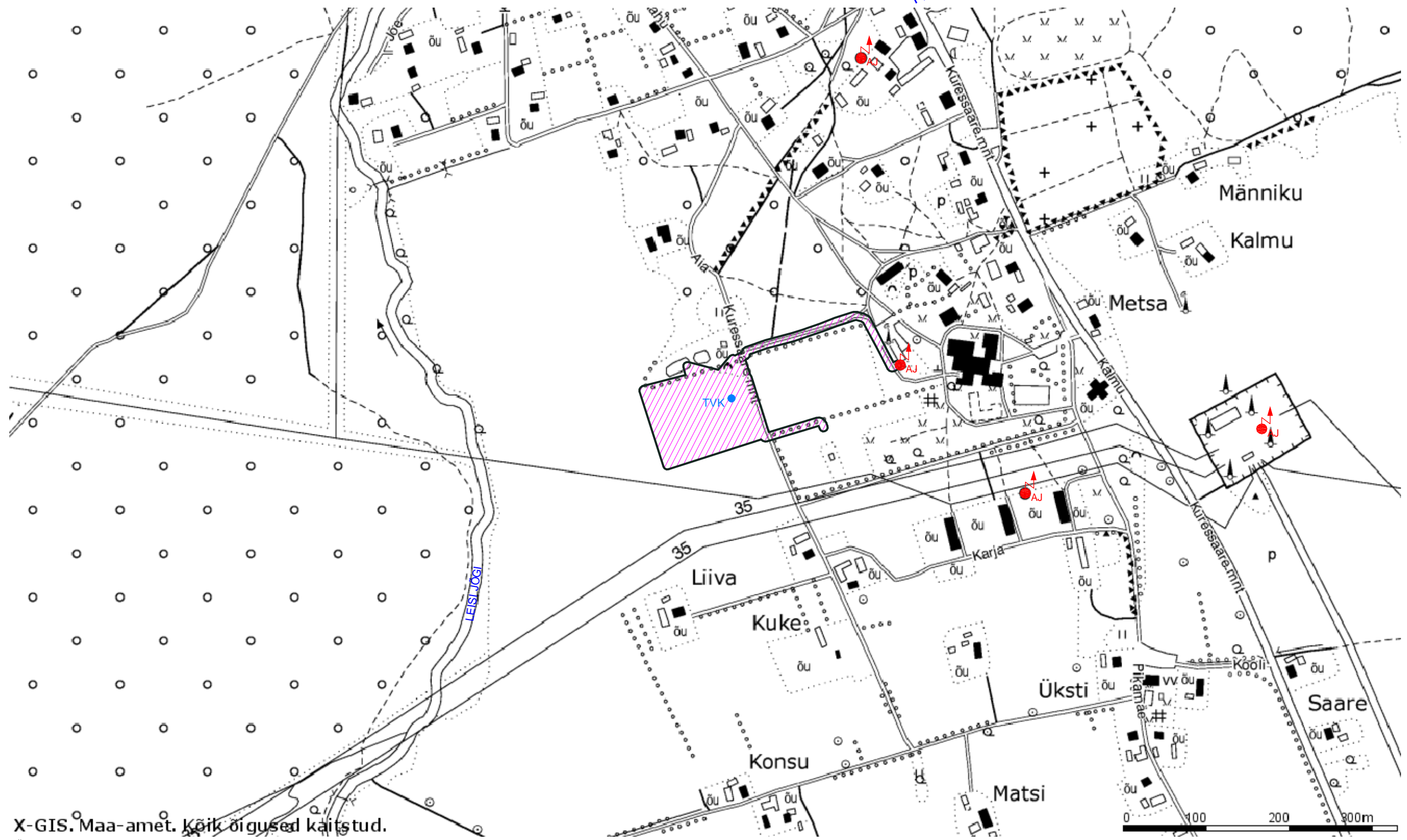


LEISI JÄÄTMEJAAMA DETAILPLANEERING

LEISI ALEVIK, LEISI VALD, SAAREMAA




PLANEERINGUALA ASUKOHA SKHEEM

M 1 : 5000



X-GIS. Maa-amet. Koik õigused kaitstud.
MÄRKUS: Asukoha skeemi koostamisel on kasutatud Maa-ameti kaardirakenduse väljavõtet

TINGMÄRGID

-  PLANEERITAV ALA
-  OLEMASOLEV ALAJAAM
-  PLANEERITAV TULETÖRJE VEEVÖTUKOHT