



















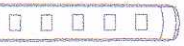





LEISI ALEVIK MUSTJALA MNT 2 // VILLEMI MÜ. DETAILPLANEERING PÕHIJONIS M 1:500

LEPPEMÄRGID:

	PLAN. ALA PIIR							
	OL. OLEVAD KINNISTU PIIRID							
	PLANEERITAVA KRUNDI PIIR							
	TEEKAITSEVÕONDI PIIR							
	OL. OLEV HOONE							
	OL. OLEV PUU							
	OLEMASOLEV TEE							
	OL. OLEV MURUALA							
	OLEMASOLEV SIDEKAABEL							
	OLEMASOLEV MADALPINGE MAAKAABEL							
	OLEMASOLEV REOVEE TORU							
	OLEMASOLEV REOVEEKOGUMISKAEV							
	OLEMASOLEV PUURKAEV							
	OLEMASOLEV MADALPINGE MAAKAABLI KITSENDUS							
	TULETÕRJE KUJADEST TINGITUD EHTUSPIIRANGUTEGA ALA							
	LIKV. HALJASTUS							
	PLANEERITUD HOONESTATAV ALA							
	PLANEERITUD JUURDEPÄÄS JA PARKLA							
	PLANEERITAV JALGTEE							
	PLANEERITUD PARKIMINE							
	PLANEERITUD BUSSI PARKIMINE							
	PLANEERITUD KILLUSTIKUGA ARMEERITUD MURU VÕI MURUKIVI							
	PLANEERITUD PRÜGIMAJA							
	SERVITUUDI VAJADUS "JUURDEPÄÄS AVALIKULT KASUTATAVALT TEELT"							
<table border="1" data-bbox="534 1500 694 1691"> <tr><td>Mustjala mnt 2 // Villemi</td></tr> <tr><td>3213 m²</td></tr> <tr><td>BT 50% BM 50%</td></tr> <tr><td>2</td></tr> <tr><td>770 m²</td></tr> <tr><td>3</td></tr> <tr><td>12,5</td></tr> </table>	Mustjala mnt 2 // Villemi	3213 m ²	BT 50% BM 50%	2	770 m ²	3	12,5	KRUNDI NIMI KRUNDI SUURUS KRUNDI SIHTOTSTARVE MAX HOONETE ARV SUURIM LUBATUD EHTUSALUNE PIND SUURIM LUBATUD KORRUSELISUS HOONETE MAX KÕRGUS MEETRITES
Mustjala mnt 2 // Villemi								
3213 m ²								
BT 50% BM 50%								
2								
770 m ²								
3								
12,5								

KOOSKÕLASTATUD
magus
"17. mai" 2012
Toomas Magus
Maanteeamet lääne regioon
peaspetsialist

busi

Mustjala mnt 2 // Villemi
3213 m ²
50% BM 50%
2
770 m ²
3
12,5

X= 6493200

Y= 423400

1

35

- MÄRKUSED: 1. JOONISEL KUJUTATUD RUUMILAHENDUS ON TINGLIK JA TÄPSUSTATAKSE EHTUSPROJEKTIDEGA
 2. JOONISTE JUURDE KUULUB LAHUTAMATU OSANA SELETUSKIRI
 3. JOONISTE VÄLJATRÜKID ON VALGUS- JA NIISKUSTUNDLIKUD
 4. MUSTJALA MNT 5 KINNISTU ESINE LIIKLUSKORRALDUS JA ÜLEKÄIGURADA ON VAREM PROJEKTEERITUD JA MAANTEEMETIS KOOSKÕLASTATUD

Töö nr. 0512-23		Tellija OÜ SASSIMAJA			
JUHATAJA	I. HIMMIST	LEISI ALEVIK MUSTJALA MNT 2 // VILLEMI MÜ. DETAILPLANEERING	STAAD.	LEHT	LEHTI
KOOSTAS	P. HEIN		PLAN.	3	4
KUUPÄEV	16.05.2012		OÜ KLOTOID KURESSAARE ROHU TN 5 TEL. 453 3723 GSM 508 4489 REG. NR. 10207096		
M 1:500		PLANEERINGU PÕHIJONIS	