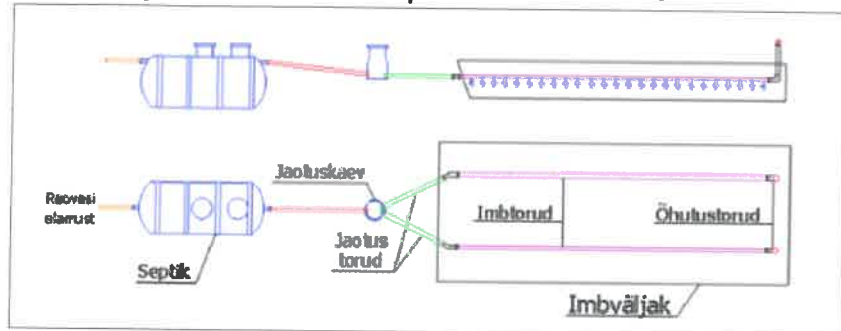


Reovee puhastussüsteemi põhimõtteline skeem




TINGMÄRGID



planeeritud hoone asukoht, katuse harjajoon ja katusekaide suund



planeeritud ehituskruundi piir



planeeritud krundi hoonestusala piir



planeeritud imbväljak koos 10m sanitaarkaitsekujaga (täpsustatakse projektiga)



planeeritud puurkaevu asukoht (täpsustatakse projekteerimise käigus)



planeeritud juurdepääsutee, laius 3,5 m



planeeritud elektrivõrguga liitumise koht



projekteeritav 0,4kV madalpingellin

| | | | |
|---|---|---|--|
| a | | | |
| b | c | d | |

KRUNDI EHITUSÕIGUSE TABEL
 a - SIHTOTSTARVE, PINDALA
 b - HOONETE LUBATUD KÕRGUS
 c - EHITUSALUNE PIND
 d - HOONETE ARV KRUNDIL



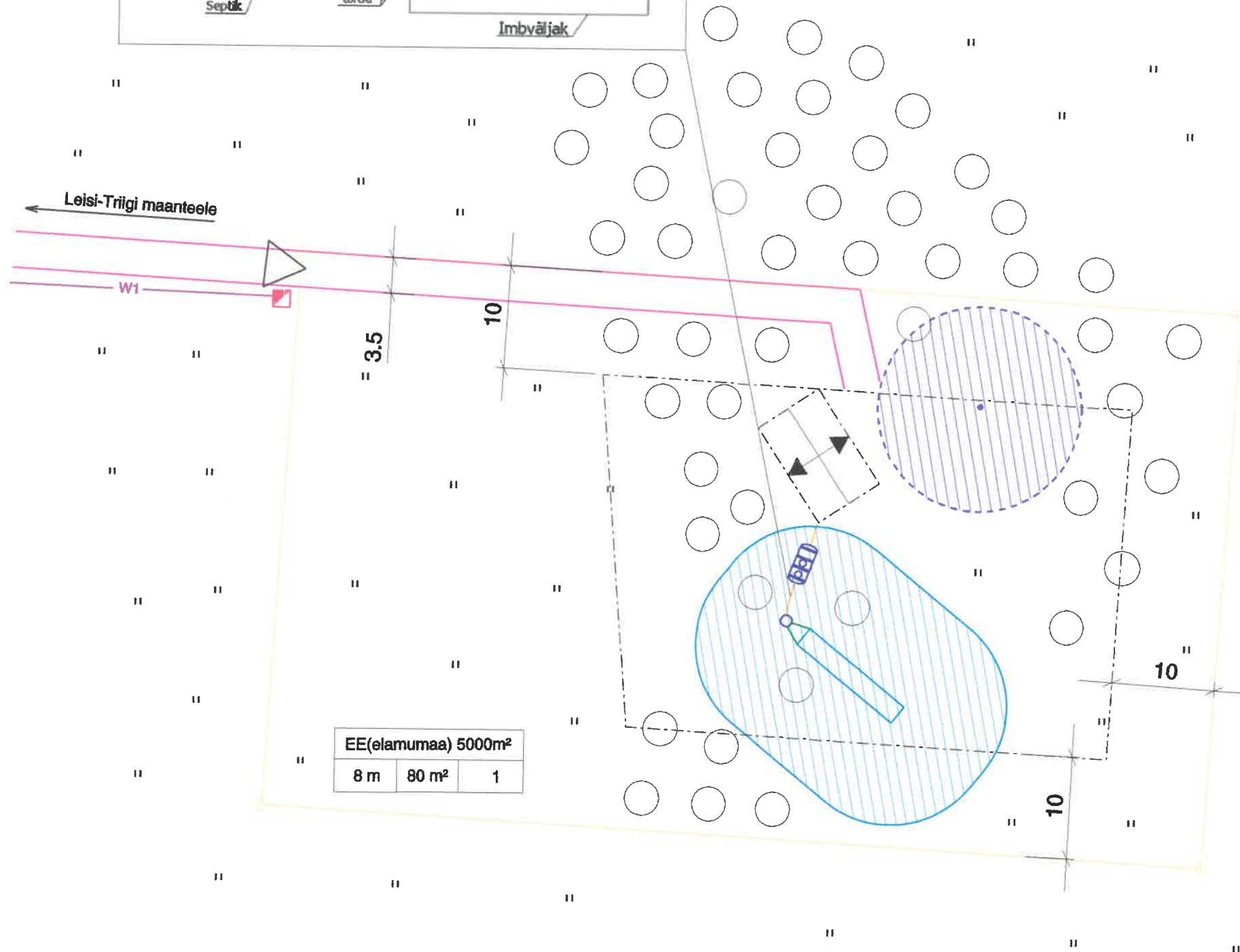
sissesõit krundile



kohustuslikult säilitatav kõrghaljastus



rohuma



| | | |
|---------------------|-------|---|
| EE(elamumaa) 5000m² | | |
| 8 m | 80 m² | 1 |

| | | | |
|---|--------|--|---------------------|
| | | Tellija: SILEBBO EESTI OÜ | |
| Tolli 7 Kuressaare 93813 MTR reg. EEP-000021 | | LEISI vald TRIIGI küla LILLE ja MERE kinnistute DETAILPLANEERING | |
| Koostas : | A.Abna | 19.07.04 | LEHT LEHTI 5 5 |
| Mere kinnistule planeeritud ehituskruund | | | MÕÖTKAVA M 1:500 |