

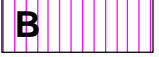


















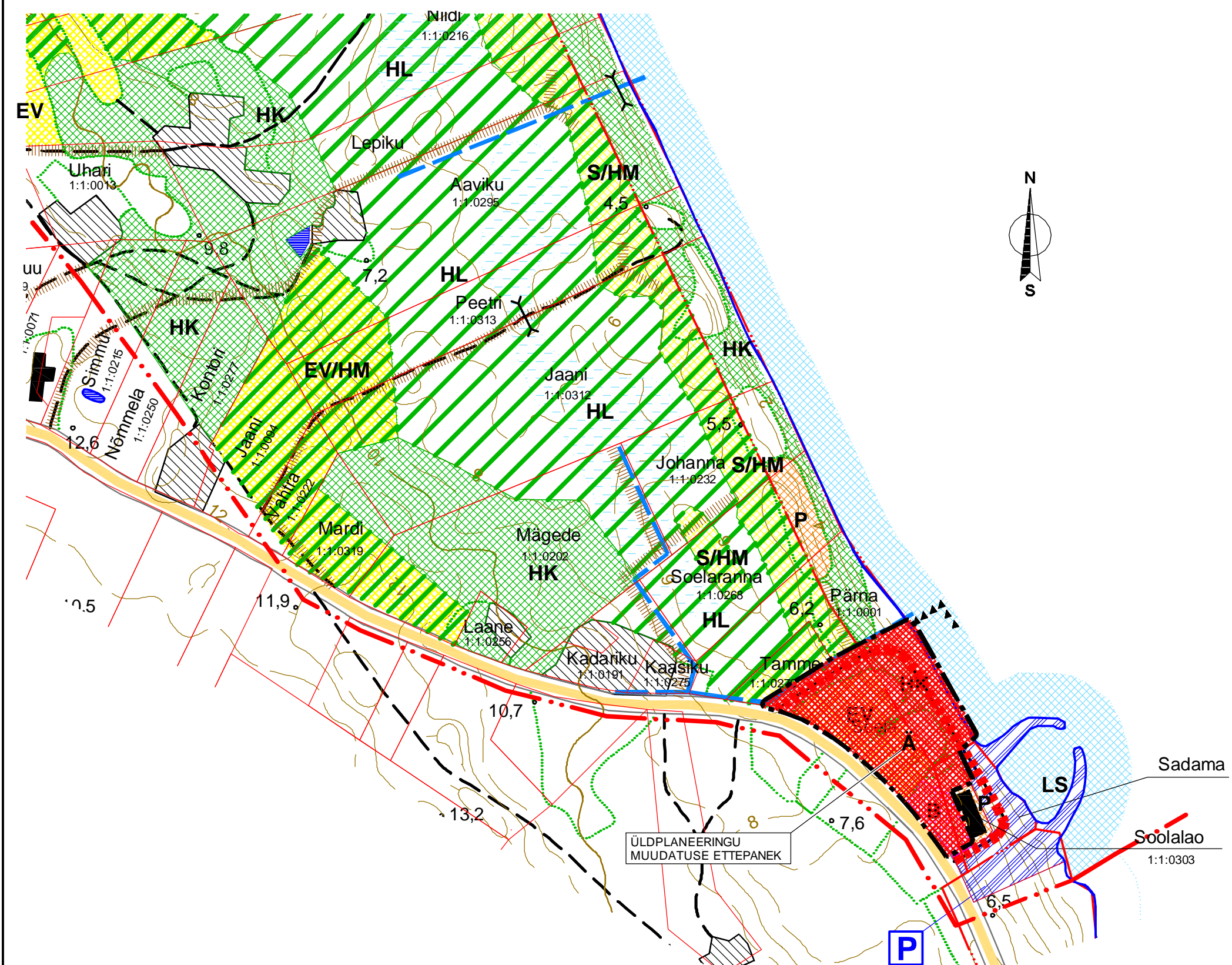
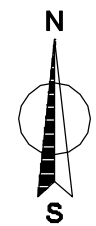



TINGMÄRGID

-  PLANEERITAV MAA-ALA PIIR
-  ÜLDPLANEERINGU MUUDATUSE ETTEPANEK, PLANEERITUD ÄRI-JA TEENINDUS- ETTEVÖTTE MAA-ALA
-  ÄRIHOONETE MAA
-  VÄIKELAMUTE MAA
-  VÄIKELAMUTE MAA 50% LOODUSLIK PUHKEHALJASMAA 50%
-  SUVILATE JA AIAMAJADE MAA - ALA 50% LOODUSLIK PUHKEHALJASMAA 50%
-  SADAMATE MAA
-  PUHKEOTSTARBELINE MAA
-  LOODUSLIK HALJASMAA
-  KAITSEHALJASTUSE MAA
-  LIIGNISKED ALAD
-  HOONESTATUD ALAD, TALUÕUED
-  ÜLDPLANEERINGU PLANEERINGUALA PIIR
-  MÕODISTATUD KINNISTU PIIR
-  KEHTIV RANNA EHITUSKEELUVÖÖNDI PIIR
-  PLANEERITAVAD VALLATEED
-  KOHALIKUD JUURDESÕIDUTEED
-  PLANEERITAVAD KOHALIKUD JUURDESÕIDUTEED
-  RIIGITEED
-  PLANEERITAVAD UUED KUIVENDUSKRAAVID JA TRUUBID
-  PLANEERITAV PARKLA



MÄRKUSED:

1. Planeering koosneb tekstist ja joonistest, mis täiendavad üksteist ja moodustavad ühtse terviku.
2. Asukoha skeemil koostamisel on kasutatud Soela puhkepiirkonna üldplaneering, Funktsionaalne tsoneerimine plaani M 1 : 5 000.
3. Koordinaadid L-Est 97 süsteemis.

TELLIJAJ LEISI VALLAVALITSUS	Reg. nr. 10058058 MTR - EP10058058-0001 Muinsuskaitse - E 152002	Sadama 15 Kärda 92412 Hiiumaa	Kreutzwaldi 24 Tallinn 10147 Harjumaa	tel: 46 32024 dagopen@dagopen.ee www.dagopen.ee	TÖÖ NR. 16 - 08
JUHATAJAJ ARHITEKT JAAN KUUSEMETS PLANEERUJAJ TEET ELSTEIN	OBJEKT SOELA KÜLA, SOELA KINNISTU DETAILPLANEERING Leisi vald, Saaremaa				
KUUPÄEV 26.04.2016.a.	JOONIS ÜLDPLANEERINGU MUUDATUSE ETTEPANEKU PLAAN	STAADIUM DP	JOONISE NR. 4		
DAGOpen OU omab: Autodesk Building Design Suite Premium, ArchiCAD, Artlantis Studio, AutoCAD Map 3D, AutoCAD LT ja EcoDesigner litsentse					MÕÖT 1 : 5 000 FORMAAT A3