























Planeeritavad uued piiripunktid.

Pos.	X-koordinaat	Y-koordinaat
1	X=6457226.860	Y=410993.510
2	X=6457194.347	Y=410989.601

Tingmärgid.

-  Muinsuskaitseala piir
-  Kuressaare linnuse ning selle bastionide, raveliinide ja vallikraavi ühise kaitsevööndi piir
-  planeeritav maa-ala
-  olemasolevate kinnistute piirid
-  planeeritavad krundi piirid
-  teed
-  olemasolevad hooned
-  lammutatav hoone
-  planeeritav hoone (tinglik)
-  planeeritav tulemüür
-  ehituspiiranguga ala tulenevalt tuletõrjekujadest
-  olemasolev hekk
-  planeeritav hekk
-  olemasolevad puud
-  olemasolevad viljapuud
-  likvideeritav puu
-  planeeritavad puud
-  planeeritavad põõsad
-  haljasala
-  kivitae
-  prügikast
-  autoga juurdepääs



Märkused.

- Planeering on koostatud Geodeesibüroo OÜ poolt koostatud geodeetilise alusplaani alusel, töö nr G-46-09.
- Detailplaneeringu seletuskiri kuulub lahutamatu osana joonise juurde.

Pos.	Krundi aadress	Krundi sihtotstarve	Krundi pindala m ²	Krundi lub. täisehituse %	Maks. eh. alune pindala	Hoonete maks. kõrgus	Hoonete maks arv
1	Allee tn 9	Elamumaa-E-001-100%	1097	20	219m ²	1,5 korrust-elamul 1 korrus-abihoonel	2
2	Allee tn 9a	Elamumaa-E-001-100%	2420	15	363m ²	2 korrust-elamul 1 korrus-abihoonel	2

 KURESSAARE KOMMUNAALPROJEKT	072-09-DP		3
	Juhataja	A. Rand	Tellija: Kuressaare Linnavalitsus
Koostas	K. Keel	Kuressaare linn, Allee tn 9 kinnistu detailplaneering.	
			Põhijoonis.