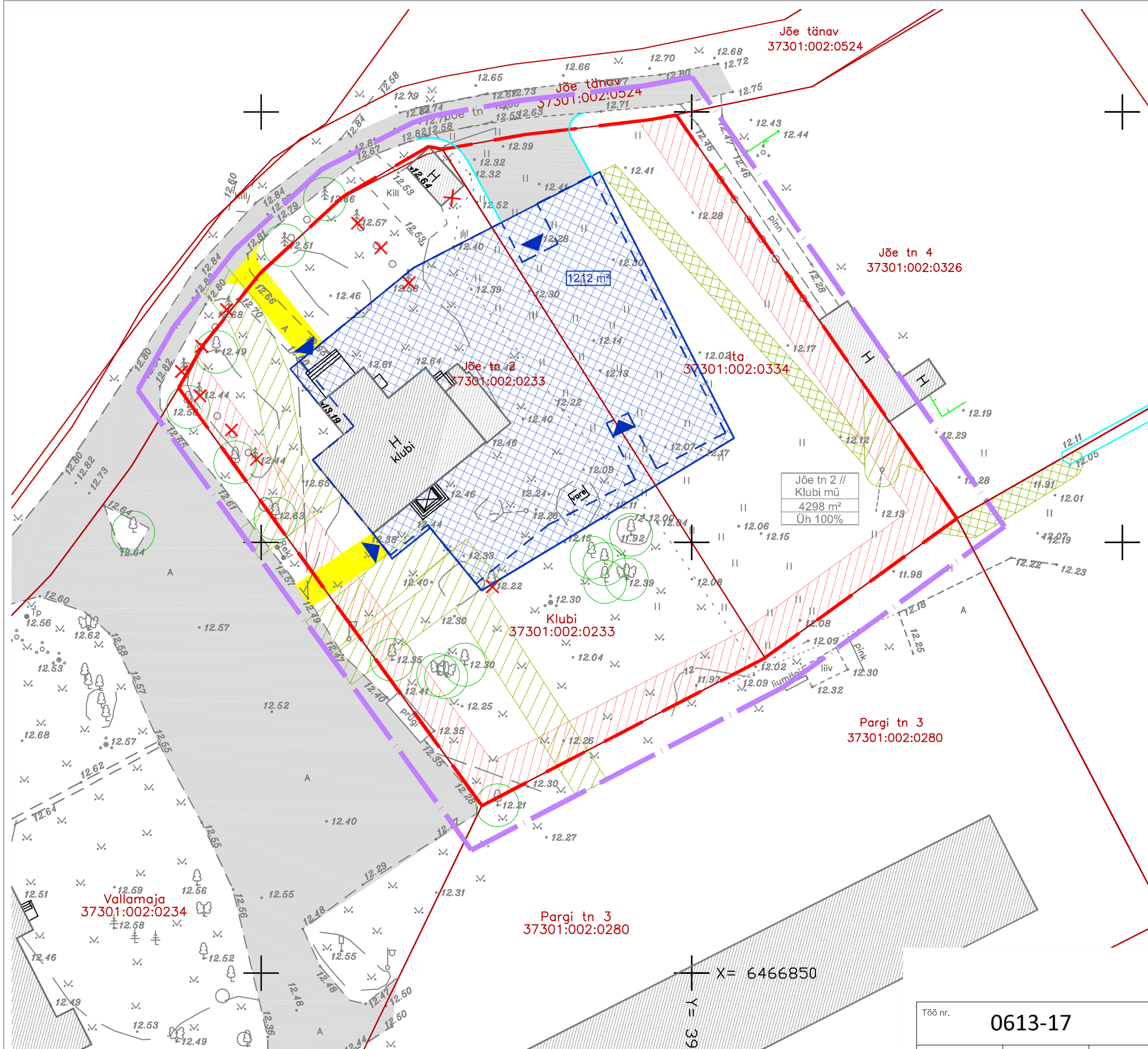
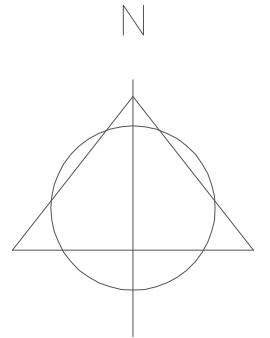
















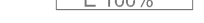


PLANEERINGU PÕHIJONIS



LEPPEMÄRGID:

-  PLAN. ALA PIIR
 -  PIIR OLEMASOLEV
 -  TÄNAV JA PARKLA OLEMASOLEV
 -  KÕRGHALJASTUS OLEMASOLEV
 -  TEHNORAJATISTE KITSENDUSE ALA SEADUSJÄRGNE
 -  TULETÕRJE KUJADEST TULENEV EHTUSPIIRANGUTEGA ALA
 -  OLEMASOLEV HOONE
 -  PLANEERITUD HOONESTATAV ALA
 -  PLANEERITUD HOONE (ASUKOHT JA KONFIGURATSIOON TINGLIK)
 -  PLANEERITUD JUURDEPÄÄSUTEE
 -  PLANEERITUD JALGTEE
 -  LIKVIDEERITAV OBJEKT
 -  HOONESTATAVA ALA PINDALA
 -  PLANEERITUD SERVITUUDI VAJADUS
-
-  Raha tee 8
 -  KRUNDI SUURUS
 -  KRUNDI SIHTOTSTARVE

- MÄRKUSED: 1. JOONISEL KUJUTATUD RUUMILAHENDUS ON TINGLIK JA TÄPSUSTATAKSE EHTISPROJEKTIDEGA
 2. JOONISTE JUURDE KUULUB LAHUTAMATU OSANA SELETUSKIRI
 3. JOONISTE VÄLJATRÜKID ON VALGUS- JA NIISKUSTUNDLIKUD

PLANEERITUD KRUNTIDE EHTUSÕIGUSE TABEL							
Krundi aadressi ettepanek	Planeeritud krundi pindala	Planeeritud krundi sihtotstarve	Suurim lubatud ehitusalune pind	Suurim lubatud hoonete arv	Suurim lubatud kõrgus maapinnast	Minimaalne tulepüvisusklass	Suurim lubatud korruselisus
Jõe tn // Klubi	4298 m ²	Ühiskondlike hoonete maa 100%	1350 m ²	1	9,0 m	TP2	2

Töö nr.	0613-17		KÄRLA VALLAVALITSUS			
PROJEKTIJUHT	I. HIMMIST					
KOOSTAS	P. HEIN		SAAREMAA KÄRLA VALD KÄRLA ALEVIK JÕE TN 2 RAHVAMAJA DETAILPLANEERING	STAAD.	LEHT	LEHTI
Kuupäev	03.06.2013			PLAN.	4	5
M 1:500			PLANEERINGU PÕHIJONIS	MKA tegevusluba E 203/2005-P MTR EK10207096-0001 EP10207096-0001 MNT tegevusluba 2002124/05160/08196/11178 Klotoid OÜ Reg kood 10207096 Rohu 5, Kuressaare 93819 453 3723 / 508 4489 klotoid@sama.ee		

