

KOOSKÕLASTUSED



SAARE MAAVALITSUS

Kaarma Vallavalitsus
Marientali 27
93815 KURESSAARE

Teie 26.06.2008 nr 7-1.2/346
Meie 07.07.2008 nr 9-9/1089

Kaarma valla Abruka küla Aasa kinnistu detailplaneering

Kaarma vallavalitsuse esitas teistkordselt maavanema järelevalvesse Kaarma valla Abruka küla Aasa kinnistu detailplaneeringu täiendatud materjalid (koostaja OÜ Geosnap, 2005).

Järelevalve teostajale esitatud detailplaneeringu materjalidest ja vallavalitsuse kaaskirjast saab järeldada, et Aasa kinnistu detailplaneering on saanud määratud kooskõlastused, läbinud seadusekohase menetluse ja planeeringusse ei ole jäänud lahendamata planeeringuvaidlusi.

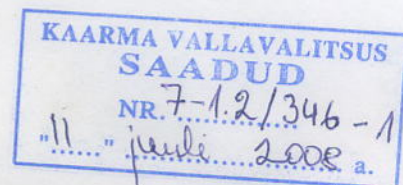
Planeerimisseaduse § 23 lg 6 alusel annan Abruka küla Aasa kinnistu detailplaneeringule heakskiidu ja tagastan detailplaneeringu materjalid kehtestamiseks.

Lugupidamisega

Toomas Kasemaa
Maavanem

Lisa: Aasa kinnistu detailplaneeringu toimik

1 eks



Raimond Jõearu 4520 519, raimond@saare.ee

Lossi 1
93816 Kuressaare

Tel 452 0506
Fax 452 0503

008755



Hr Peeter Arikas
Ehitusspetsialist

Teie: 05.09.2005 nr 7-1.2/441

Meie: 15.09.2005 nr 40-12-6/1529

Abruka küla Aasa mü detailplaneeringu ettepanek

Esitasite meile kooskõlastamiseks Abruka küla Aasa maaüksuse detailplaneeringu ettepaneku, mille eesmärgiks on maaüksuse sihtotstarbe muutmine, ehitusõiguse määramine ühe suvemaja ja abihoone ehitamiseks ja nende teenindamiseks vajalike tehnovõrkude planeerimine.

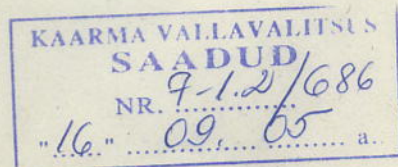
Vaadanud läbi meile esitatud detailplaneeringu ettepaneku, kooskõlastame Abruka küla Aasa maaüksuse detailplaneeringu ettepaneku.

Lugupidamisega

Raivo Kallas
Juhataja

Lisa: Kaarma valla Abruka küla Aasa maaüksuse detailplaneering


Urve Saar 4533445
Urve.Saar@saare.envir.ee



Narva mnt 7a
15172 Tallinn
Reg nr 70001231

telefon 453 3778
faks 453 3254
kkt@saare.envir.ee

Postiaadress:
Kadaka 1
93817 KURESSAARE



Kaarma Vallavalitsus
Marientali 27
93815 Kuressaare

23.08.2005

Detailplaneeringute kooskõlastamine.

Esitasite päästeteenistusele kooskõlastamiseks alljärgnevad detailplaneeringud:

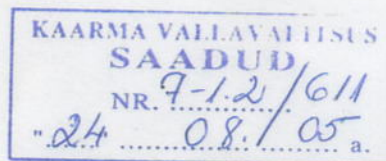
- Keskranna küla Tiidu m/ü detailplaneering,
- Lilbi küla Laise m/ü detailplaneering
- Abruka küla Aasa m/ü detailplaneering
- Abruka küla Äikese m/ü detailplaneering
- Abruka küla Võsa m/ü detailplaneering
- Kudjape küla Tammiku m/ü detailplaneering

Planeeringute eesmärgiks on põhiliselt elamuehituse planeerimine.

Abruka kui väikesaare austustiheduse kasvuga tekivad ka täiendavad turvaprobleemid, millega detailplaneeringus ei ole arvestatud. Üksiku planeeringuga neid ei lahenda. Eeldan piirkonna osaplaneeringut koos teedevõrgu ja ehituspiirkondadega ning tuletõrje veevõtukohtadega.

Hoonete ja rajatiste ehitusprojektid esitada Päästeteenistusele läbivaatamiseks enne ehitusloa väljastamist.

Gerhard Rooda
peainspektor



Pihla tee 7
KURESSAARE
registrikood 70002035

telefon 452 1811
faks 452 1899
e-post saare@rescue.ee



SAARE MAAVALITSUS

Kaarma Vallavalitsus

Teie 09.08.2005 nr 7-1.2/387
Meie 11.08.2005 nr 9-9/1254

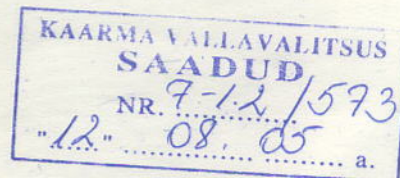
Detailplaneeringu kooskõlastamine

Esitasite maavanemale kooskõlastuste määramiseks Abruka küla Aasa kinnistu detailplaneeringu, mille eesmärgiks on maa sihtotstarbe muutmine, juurdepääsuks vajalike servituutide määramine, ühe suvemaja ja abihoone ehitamine ning selleks vajalike kommunikatsioonide kavandamine.

Tutvunud meile esitatud planeeringuga määrab maavanem vastavalt planeerimisseaduse § 17 lg 3 p 2 detailplaneeringu kooskõlastajateks Saaremaa Keskkonnateenistuse ja Saaremaa Päästeteenistuse.

Lugupidamisega

Madis Allik
Sotsiaal- ja tervishoiuosakonna juhataja
maavanema ülesannetes



Kaarel Kasemets 45 20 518

Lossi 1
93816 Kuressaare

Tel 452 0506
Fax 452 0503

007035

KAARMA VALLAVALITSUS KORRALDUS

Kuressaare

8.august 2005.a. nr.398


Detailplaneeringu heakskiitmine ja
kooskõlastusele saatmine

Vastavalt Planeerimisseaduse § 17 lg 3 Kaarma Vallavalitsus

otsustab:

1. Kiita heaks ja suunata maavalitsusele täiendavate kooskõlastuste määramiseks alljärgnevad detailplaneeringud:
 - 1.1. Kudjape küla Tammiku m/ü detailplaneering;
 - 1.2. Abruca küla Aasa m/ü detailplaneering;
 - 1.3. Abruca küla Äikese m/ü detailplaneering;
 - 1.4. Abruca küla Võsa m/ü detailplaneering;
 - 1.5. Muratsi küla Välja m/ü detailplaneering.
2. Korraldus jõustub teatavakstegemisest.

Ülo Vevers
Vallavanem



Riina Allik
Vallasekretär

