











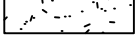






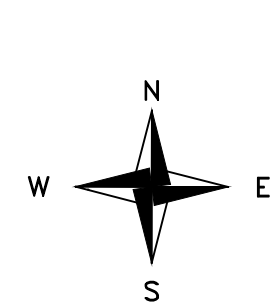


Tingmärgid

-  Planeeringuala piir
-  Olemasolev kinnistupiir
-  Hoonestusala piir
-  Nasva maardla piir
-  Mõõdistatud veepiir 10.09.2016
-  Olemasolev keskpingeakaabel
-  Olemasolev sidekaabel
- Olemasolev navigatsioonimärk
-  Nasva sadamakai tulepaak nr.953
-  Planeeritav elektrituulik
SIEMENS SWT-4.0-120
-  Rootori projektsioon, R=60 m
-  Maakaabelliini kaitsevöönd, 1 m kaabelliini teljest

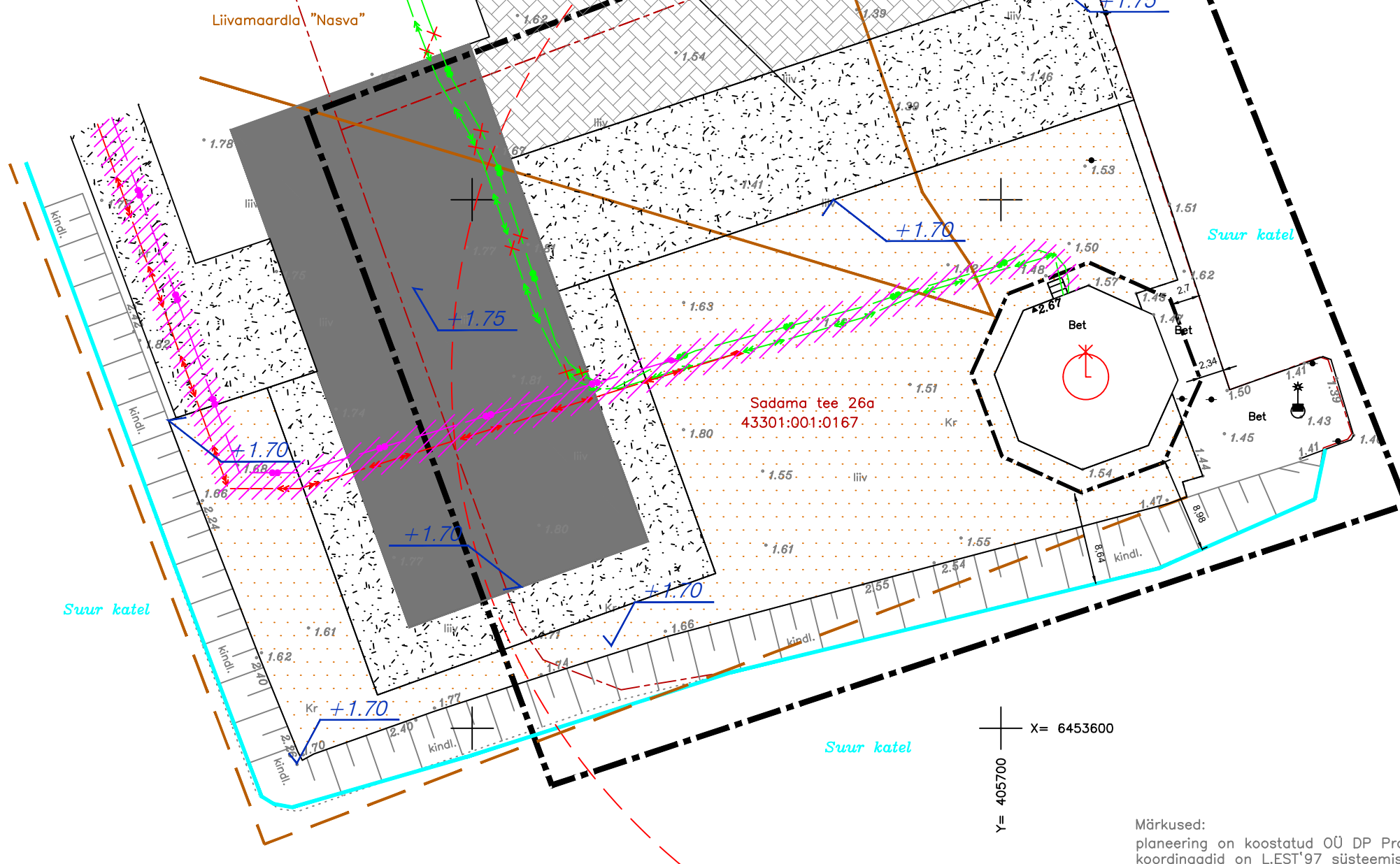
Sadama territooriumi laiendus ja dokibassein, töö nr AE 003-2016

-  proj. bet.kivi tee
-  proj. killustikkattega tee
-  proj. betoonte raskeveokile
-  proj. täide (liiv)
-  Nasva maardla kokkuleppepiir
-  Likvideeritav keskpingeakaabel
-  Likvideeritav sidekaabel
-  Proj. kõrgusarv



T-100%
1
215 m ²
h= 150,0 m

Sadama tee 26
43301:001:0166



Planeeringuala andmed				
Katastriüksuse nimetus	Katastritunnus	Omanik	Allkiri	Kuupäev
Sadama tee 26a	43301:001:0167	Five Wind Energy OÜ		

Ehitusõiguse tabel:

katastriüksuse sihtotstarve
max rajatiste arv
rajatise max ehitisealune pind
rajatise max kõrgus vundamendist

Planeeritava ala näitajad:

Planeeritava maa-ala suurus 0,5 ha
 Olemasolevate katastriüksuste arv 1
 Planeeritava maa bilanss kokku: 4562 m² 100%
 Tootmismaa kokku 4562 m² 100%

Märkused:

planeering on koostatud OÜ DP Projektbüroo poolt koostatud geodeetilise alusplaani, töö nr. 63-16-G alusel; koordinaadid on L.EST'97 süsteemis; kõrgused on BK'77 süsteemis; detailplaneeringu seletuskiri kuulub lahutamatu osana joonise juurde; joonisel kujutatud ruumilahendus on tinglik ja täpsustatakse ehitusprojektiga; ehitusprojekti planeeringule vastavust kaalutleb Lääne-Saare Vallavalitsus, võttes arvesse avalikud ja erahuvid ning planeeringu üldise lahenduse.



DP Projektbüroo OÜ
 Reg.kood 11217547
 EEP000710, 26.04.2006
 Rohu 5, Kuressaare
 Tel/fax 4545491

Detailplaneering	Töö nr. 09-16-DP
Tellija: Five Wind Energy OÜ	
Joonis 3/4	

Koostajad: Alar Oll
 Janika Jürgenson

SAARE MAAKOND, LÄÄNE-SAARE VALD,
 NASVA ALEVIK, SADAMA TEE 26A
 kat. tunnus 43301:001:0167

Kuupäev: 02.02.2017

Põhijoonis	Mõõtkava 1:500
------------	-------------------