




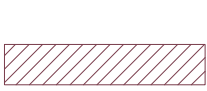






TINGMÄRGID

-  PLANEERITAVA ALA PIIR
-  PLANEERITAVA KINNISTU PIIR
-  OLEMASOLEVA KINNISTU PIIR
-  OLEMASOLEV HOONE
-  KURESSAARE VANALINNA MUINSUSKAITSEALA PIIR
-  TULETÖRJEKUJAST TULENEV EHTUSPIIRANGUGA ALA
-  PLANEERITUD HOONESTUTALA
-  PERSPEKTIIVNE HOONE (TINGLIK)

Kohtu tn 27a	— KINNISTU ADDRESS
1064 m²	— KINNISTU PINDALA
Üh 100%	— KRUNDI KASUTAMISE SIHTOTSTARVE VÕI SIHTOTSTARBED
300 m²	— HOONETE SUURIM LUBATUD EHTUSALUNE PIND
8.0 m	— HOONE SUURIM LUBATUD KÕRGUS MAAPINNAST
2	— HOONETE SUURIM LUBATUD ARV KRUNDIL

MÄRKUSED:
 1. Detailplaneeringu seletuskiri on jooniste lahutamatu lisa.
 2. Geoaluse koordinaadid L-Est süsteemis, kõrgused Balti süsteemis.

DP-4 HOONESTUSE JOONIS		M 1:500
Kohtu tn 27a detailplaneering		
Linnaarhitekt H. Koppel	jaanuar, 2011	Leht 4
Joonise koostas arh. K. Randoja	Töö nr. 435-10	
Kuressaare Linnavalitsuse planeerimisosakond Tallinna 10 93813 Kuressaare		Tel 45 50 515 Faks 45 33 590 linn@kuressaare.ee