

| | |
|------------------|------------------------------|
| kinnistu aadress | Kalda pst 1 |
| situatsioon | planeeritav |
| krundi pindala | 180 723 m² |
| sihtotstarve | Üh 100% |
| ehitusala pind | planeeringuga |
| maks. kõrgus | ehitusõigust |
| hoonete arv | ei muudeta |

| | |
|------------------|---------------------------|
| kinnistu aadress | Kallasraja krunt |
| situatsioon | planeeritav |
| krundi pindala | 3517 m² |
| sihtotstarve | L 100% |
| ehitusala pind | |
| maks. kõrgus | - |
| hoonete arv | |

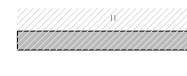
| | |
|------------------|-----------------------------|
| kinnistu aadress | Staadioni tn 9 |
| situatsioon | planeeritav |
| krundi pindala | 17 794 m² |
| sihtotstarve | Ä 90% Üh 10% |
| ehitusala pind | 5400 m² |
| maks. kõrgus | abs. + 11.00 m |
| hoonete arv | 10 |

LEPPEMÄRGID

-  PLANEERINGUALA PIIR
-  KATASTRILISE PIIR
-  PÕHIKAARDI JÄRGNE RANNAJOON



SUPELRANNA MUULI OSAS MUUDETAVA MEREPIIRIGA KALDA PST 1 KINNISTU EHTISÕIGUSEGA KINNISTU / KRUNDI HOONESTUSALA ULATUS EHTISÕIGUSETA AVALIKUKS KASUTUSEKS PLANEERITUD KINNISTU



VÄIKE-ROOMASSAARE PS. DP-ga KAVANDATUD ja PROJEKTEERITUD LINNARUUM VÄIKE-ROOMASSAARE DETAILPLANEERINGUGA KAVANDATUD MUSTKATTEGA SÕIDUTEED



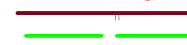
PLANEERITUD KALDAKINDLUSTUSRAJATIS



VEEVARUSTUS



REOVEEKANALISATSIOON



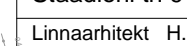
SADEMEVEEKANALISATSIOON



DRENAAZ NÕVAS



TÄNAVAVALGUSTUS



0,4 kV ELEKTRIKAABEL



SIDEKANALISATSIOON

DP-4 TEHNOVÕRKUDE KOONDPLAAN

Staadioni tn 9 detailplaneering

Linnaarhitekt H. Koppel

JAANUAR 2013

M 1:1000

Leht 4

Kuressaare Linnavalitsuse planeerimisosakond
Tallinna 10
93813 Kuressaare

Tel 45 50 515
Faks 45 33 590
linn@kuressaare.ee