

X=6457200
Y=411650




X= 6457200
Y= 411800



Kooskõlastatud:

Jrk. nr.	Asutus	Kuupäev
1.	OÜ ELEKTRILEVI Arvi Mägi	10.10.2012
2.	KURESSAARE VEEVÄRK Ain Saaremäel	10.10.2012
3.	ELION ETTEVÕTTED AS Bruno Jantra	10.10.2012
4.	KURESSAARE LINNAVALITSUS Veiko Viil	10.10.2012

TINGMÄRGID

-  Tinglik planeeritava ala piir
-  Olemasolev kinnistupiir
-  Olemasolevad hooned

märkused:
koordinaadid L-EST97 süsteemis
kõrgused Balti77 süsteemis
lähtereeperid: PP-5342 H= 2.855; PP-363 H= 4.434

X=6457100
Y=411650

Objekti nimetus ja aadress NOORUSE TN 21, 23 JA 23A MAA-ALA JA TEHNOVÕRKUDE GEODEETILINE ALUSPLAAN Kuressaare linn, Saare maakond	Jooniste arv 1	Joonise nr. 1
	Joonise sisu	mõõtkava
	Geoalus	1:500
	Litsentsid:	EG10104500-001; 772MA ; 138MA-k
GB GEODEESIABÜROO Tolli 7 93813 KURESSAARE tel/fax 45 39975 geodeesia@tt.ee	Mõõtis O.Kitt	Mõõdist.aeg.4.10.2012
	Joonest. O.Kitt	Koost.aeg. 9.10.2012
	Kontr. O.Arge	Töö nr. G-43-12

Objekt: Nooruse tn 21, 23, 23a Kuressaare linn	Joonis TUGIPLAAN	Mõõt	Stadium	Töö nr 12-12 Kuupäev märts 2013
		1: 500	DETAILPLANEERING	
<i>Saarlase Vara</i> MTR EEP000691 Torni 7-1, Kuressaare Tel 51 62088, fax 45 21 081	Projekteerija	Raivo Kaseorg		DP-1
	Vastutav insener	Raivo Kaseorg		
	Tellija	Kuressaare Linnavalitsus		