


































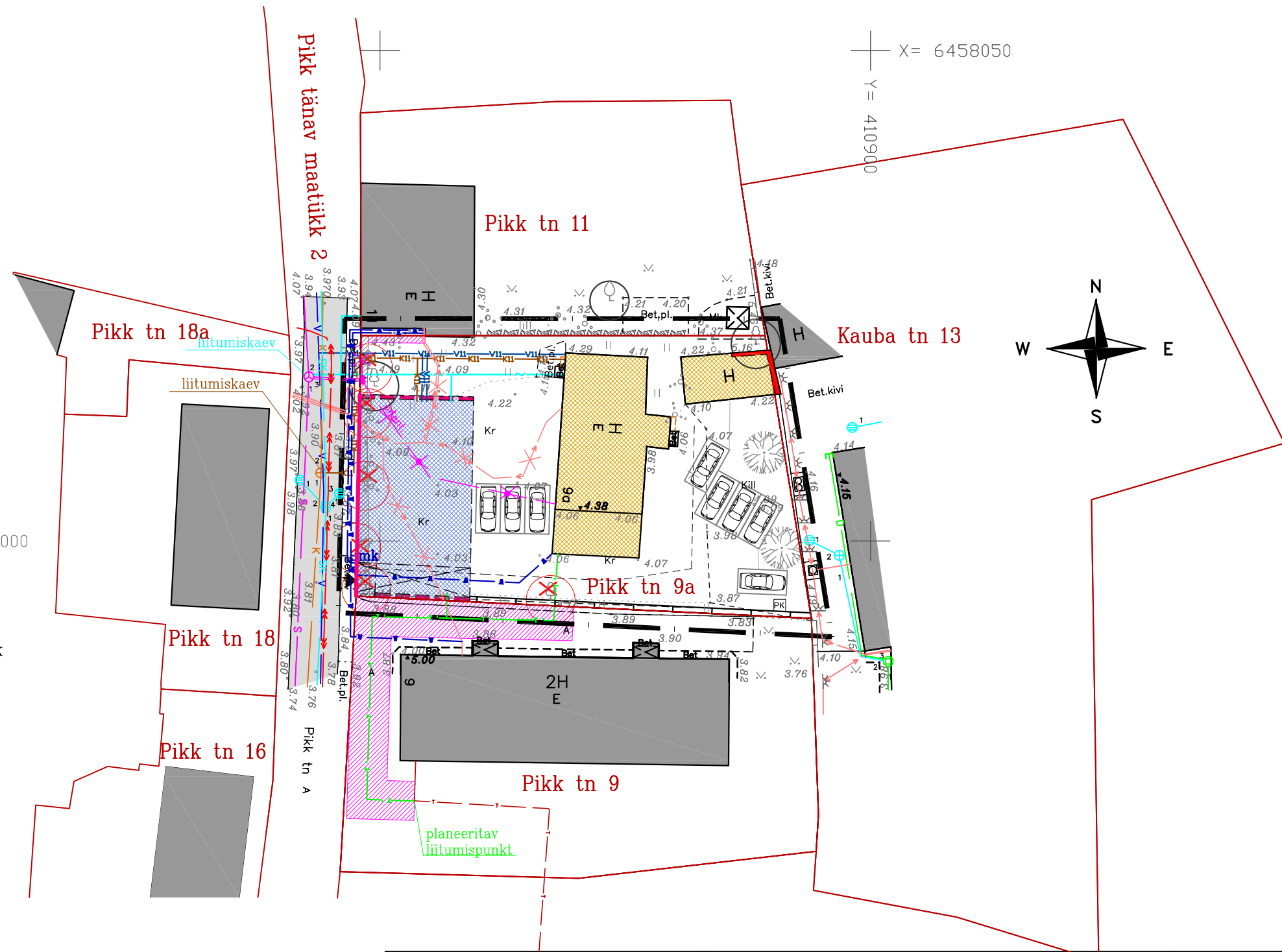


Tingmärgid:

-  Planeeritava ala piir
-  Olemasolevad kinnistute piirid
-  Ehitusjoon
-  Olemasolevad hooned
-  Olemasolev tulemüür
-  Hoone põhimahu asukoht (tinglik)
-  Hoonealune läbisõit
-  Rekonstrueeritav elamu ja abihoone
-  Planeeritav tuletõkkesein
-  Olemasolev kiviaed
-  Planeeritav kiviaed
-  Säilitatavad puud
-  Likvideeritavad või ümberistutatavad
-  Prügikast
-  Autoga juurdepääs
-  Olemasolev sidetrass
-  Olemasolev sidekaabel
-  Likvideeritav sidekaabel
-  Olemasolev madalpinge õhuliin
-  Olemasolev kõrgepingekaabel
-  Olemasolev madalpingekaabel
-  Likvideeritav madalpingekaabel
-  Olemasolev kanalisatsioonitorustik
-  Olemasolev veetorustik
-  olemasolev sademevee kanalisatsioonitorustik
-  Planeeritav veetorustik
-  Planeeritav kanalisatsioonitorustik
-  Planeeritav sadeveekanalisatsioonitorustik
-  Planeeritav madalpingekaabel
-  Planeeritav el. mõõtekapp
-  Planeeritav sidekaabel
-  Planeeritav soojustorustik
-  Olemasolev madalpinge õhuliini servituut
-  Olemasolev asfaltkate
-  Planeeringu järgsed seatavad servituudid

Märkused:

1. Planeering on koostatud OÜ Hadwest poolt koostatud geodeetilise alusplaani alusel, töö nr T-10-080, 2010.a.
2. Eritingimused ja detailplaneeringu seletuskiri kuuluvad lahutamatu osana joonise juurde.



	KURESSAARE KOMMUNAALPROJEKT		066-14-DP		4	
	Juhataja	A. Rand	Tellija: Kuressaare Linnavalitsus			
Koostas	K. Keel	Kuressaare linn, Pikk tn 9a detailplaneering.				DP
A		Tehnovõrkude plaan				1:500
I						