








TINGMÄRGID

-  PLANEERITAVA ALA PIIR
-  OLEMASOLEVATE KINNISTUTE PIIRID
-  PLANEERITUD KINNISTUTE PIIRID
-  OLEMASOLEVAD HOONED
-  OLEMASOLEV SIDETRASS
-  KURESSAARE LINNA JA KAARMA VALLA PIIR
-  SERVITUUDI MÄÄRAMISE VAJADUS

EKSPLIKATSIOON

- | | | |
|--------------------------|---|--------------------------------|
| Pihtla tee 36 | — | KINNISTU ADDRESS |
| 1836m² | — | KINNISTU PINDALA |
| E 100% | — | KRUNDI KASUTAMISE SIHTOTSTARVE |

MÄRKUSED:

1. Detailplaneeringu seletuskiri on jooniste lahutamatu lisa.
2. Geoaluse koordinaadid L-Est süsteemis, kõrgused Balti süsteemis.
3. Geoaluse on mõõdistanud OÜ Hadwest maamõõdubüroo. Töö nr. T-14-213, 23.07.2014

DP-2 PÕHIJONIS

Pihtla tee 36 kinnistu detailplaneering

Linnaarhitekt	august, 2014	Leht 2
Vanemarhitekt Maria Reimal	töö nr. 469-14	
Kuressaare Linnavalitsuse ehitus- ja planeerimisosakond		Tel 45 50 515 Faks 45 33 590 linn@kuressaare.ee

M 1:500