















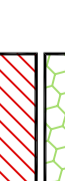



TÄHISTUSED ÜLDPLANEERINGU KAARDILT:

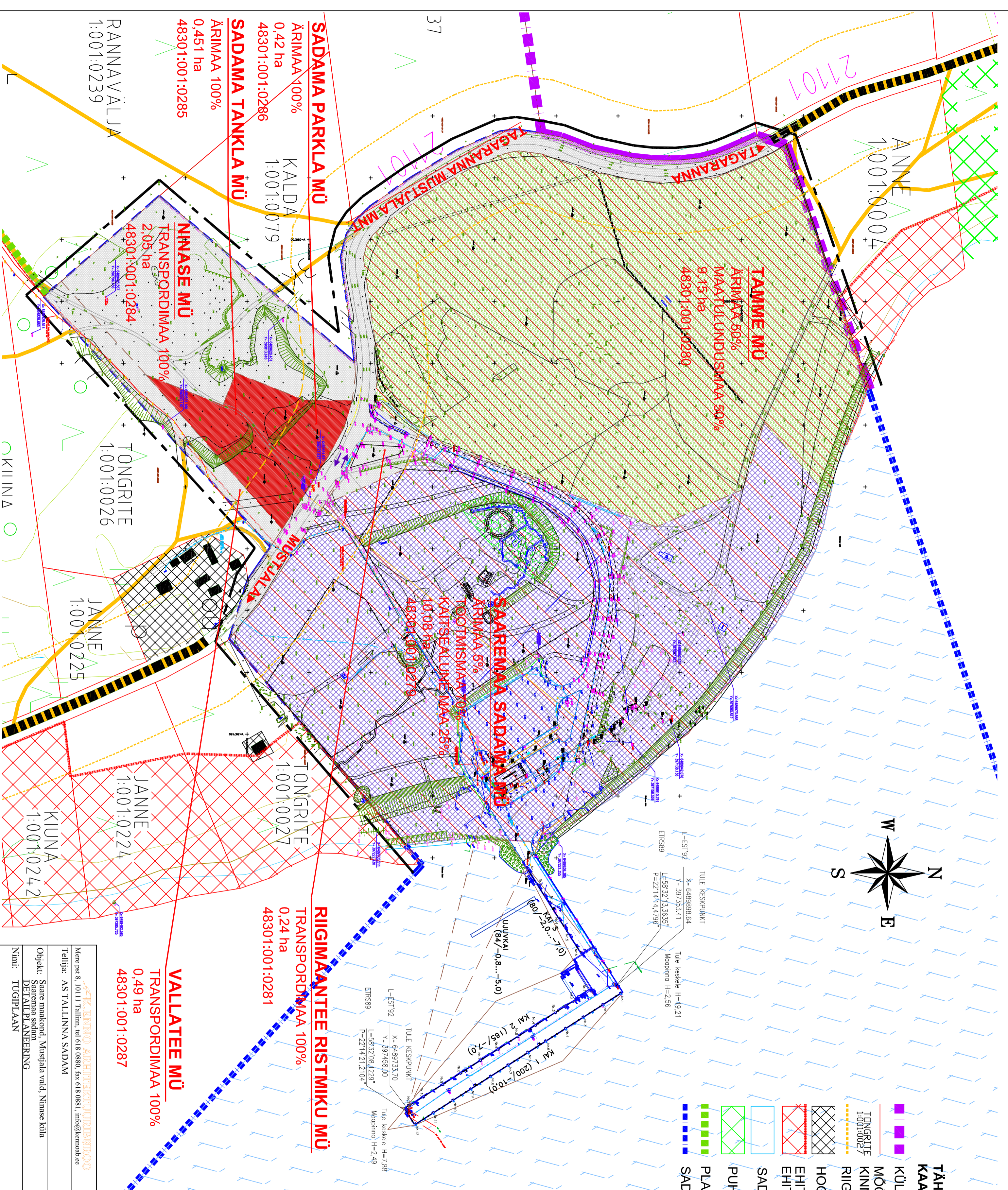
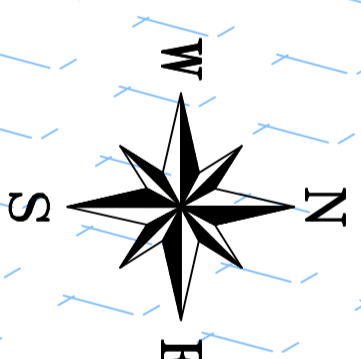
-  KÜLADE LAHKMEJONN
-  MÕODISTATUD KINNISTU PIIR KINNISTU NIMETUS, KATASTRITÄHIS
-  RIIGIMAANTEE KAITSEVÕÕNDI PIIR
-  HOONESTATUD ALAD, TALUÕUED
-  EHTUSKEELUALA PIIR EHTUSKEELUALA
-  SADAMA VEEALA (AKVATOORIUM)
-  PUHKKEALA
-  PLANEERITAV VALLATEE
-  SADAMA ALA

TINGMÄRGID:

-  PLANEERINGUALA PIIR
-  PLANEERITAVAD MAATÕHD
-  PLANEERINGUALA KINNISTU PIIR
-  TAMEKAITSEALA
-  OLEMASOLEV 10 AV OHULIIN

SIHTOTSTARVETE TINGMÄRGID:

-  MAATULUNDUSMAA
-  ÄRIMAA
-  TOOTMISMAA
-  KAITSEALINE MAA
-  TRANSPORDIMAA



<p>AK ENNO ARHITEKTUURITSELO Mere pst 8, 10111 Tallinn, tel 618 0880, fax 618 0881, info@akennob.ee</p>		MTR EP10875308-0001	Töö nr:
<p>Tellijä: AS TALLINNA SADAM</p>		23.01.2003	A268-1106
<p>Objekt: Saare maakond, Mustjala vald, Ninase küla Saaremaa sadam DETALPLANEERING</p>		Arhitekt: K. Enno	märts 2012
<p>Nimi: TUGIPLAAN</p>		Staaditum: DP	Mõõtkava: Objekt nr: joonise nr: AS-2