













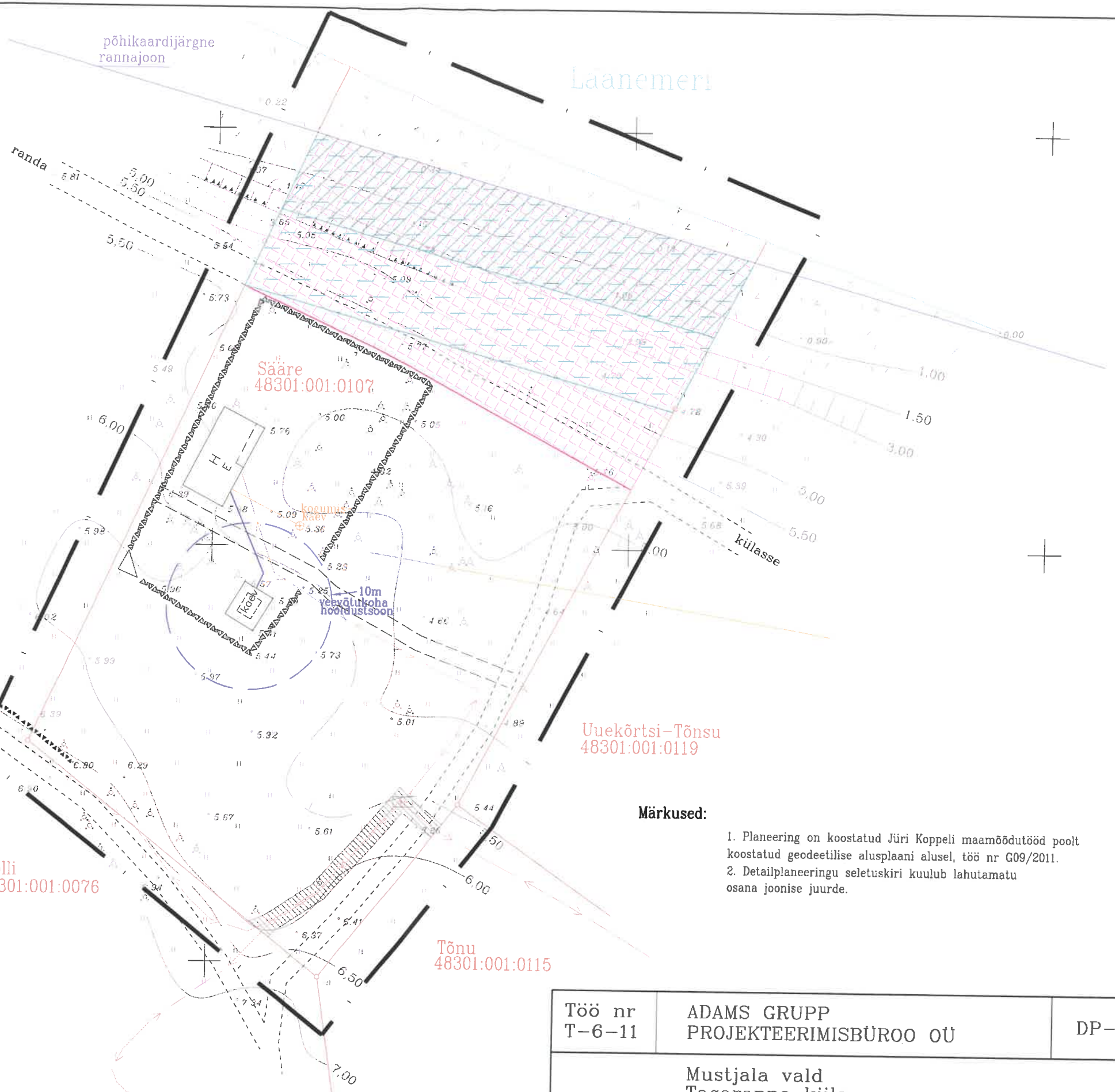
Kinnistu aadress	Kinnistu pindala	Kinnistu sihtotstarve	Katastriüksuse number	Kinnistu registriosa number
Sääre	0,43 ha	E-100%	48301:001:0107	202834/0107



X= 6490950
Y= 3959950

Tingmärgid:

-  planeeritav maa-ala
-  olemasolevad kinnistute piirid
-  ehituskeeluvööndi piir
-  Looduskaitseeadus §37 ja §38 ranna ja kalda piiranguvöönd, 200m Läänemerest
-  Looduskaitseeadus §39 ja veeseadus §29, veekaitsevöönd-20m Läänemerest
-  Veeseadus §10, kallasrada-10m Läänemerest
-  olemasolevad hooned
-  olemasolev madalpingekaabel
-  olemasolev kanalisatsioonitorustik
-  olemasolev veetorustik
-  olemasolev elektrikaabli kitsendus
-  juurdepääs krundile



Märkused:

1. Planeering on koostatud Jüri Koppeli maamöödutööd poolt koostatud geodeetilise alusplaani alusel, töö nr G09/2011.
2. Detailplaneeringu seletuskiri kuulub lahutamatu osana joonise juurde.

Töö nr T-6-11	ADAMS GRUPP PROJEKTEERIMISBÜROO OÜ	DP-2
Mustjala vald Tagaranna küla Sääre kinnistu detailplaneering.		
	Tugiplaani	1:500
Büroojuht:	T. Adamson	