






LEPPEMÄRGID

-  OLEV PINNASTEE REK KRUUSKATTEGA TEEKS
-  PLANEERITAV KRUUSKATTEGA TEE
-  SISSEPÄÄS KRUNDILE
-  PLANEERITAVA ALA PIIR
-  OLEVA KATASTRÜKSUSE PIIR
-  PLANEERITUD KRUNDI PIIR
-  TEHNOVÕRGU SERVITUUT
-  ELEKTRITRASS
-  PLANEERITAV ELEKTRI TRANSIITLIITUMISKILP
-  PLANEERITAV EL MÕÖTEKAPP
-  PLANEERITAV ELEKTRISISEND
-  PLAN PUURKAEV KAITSEVÕONDIGA R - 10m
-  PLAN REOVEEKOGUMISKAEV
-  PLAN KATASTRISIHTOTSTARVE %
MAX EH AL PIND ELAMU+ABIHOONE HARJA MAX KÕRGUS
PLAN KINNISTU SUURUS / PLAN EHITUSÕIGUSEGA ALA

 EHITUSKEELUALA

Krundi tehnilised näitajad						
pos. Nr	maatükse plan suurus ha	sellest ehitusõigusega m ²	max eh alune pind m ²	korruselisus	sihtotstarve %	lubatud eh arv
1	1.05	4114	200	2	E100	1+1
2	1.02	2272	200	2	E100	1+1
3	1.00	2040	200	2	E100	1+1
4	1.17	2326	200	2	E100	1+1
5	1.29	2559	200	2	E100	1+1
6	1.75	5356	200	2	E100	1+1
kokku	7.28	18667	10 200			

TAMMEÄÄRE DETAILPLANEERING
PLANEERINGJONIS

asukoht	Raugu küla Orissaare vald Saaremaa	
Vastutav spetsialist	Jüri Linde	aprill 2007
Planeerija	Piret Miller	aprill 2007
OÜ Gromaticus Tomimäe Põide vald 94501 reg kood. 10314432		DP1
EG 10314432-0001	EEP000704	Töö nr. DP-0023 M 1: 1000