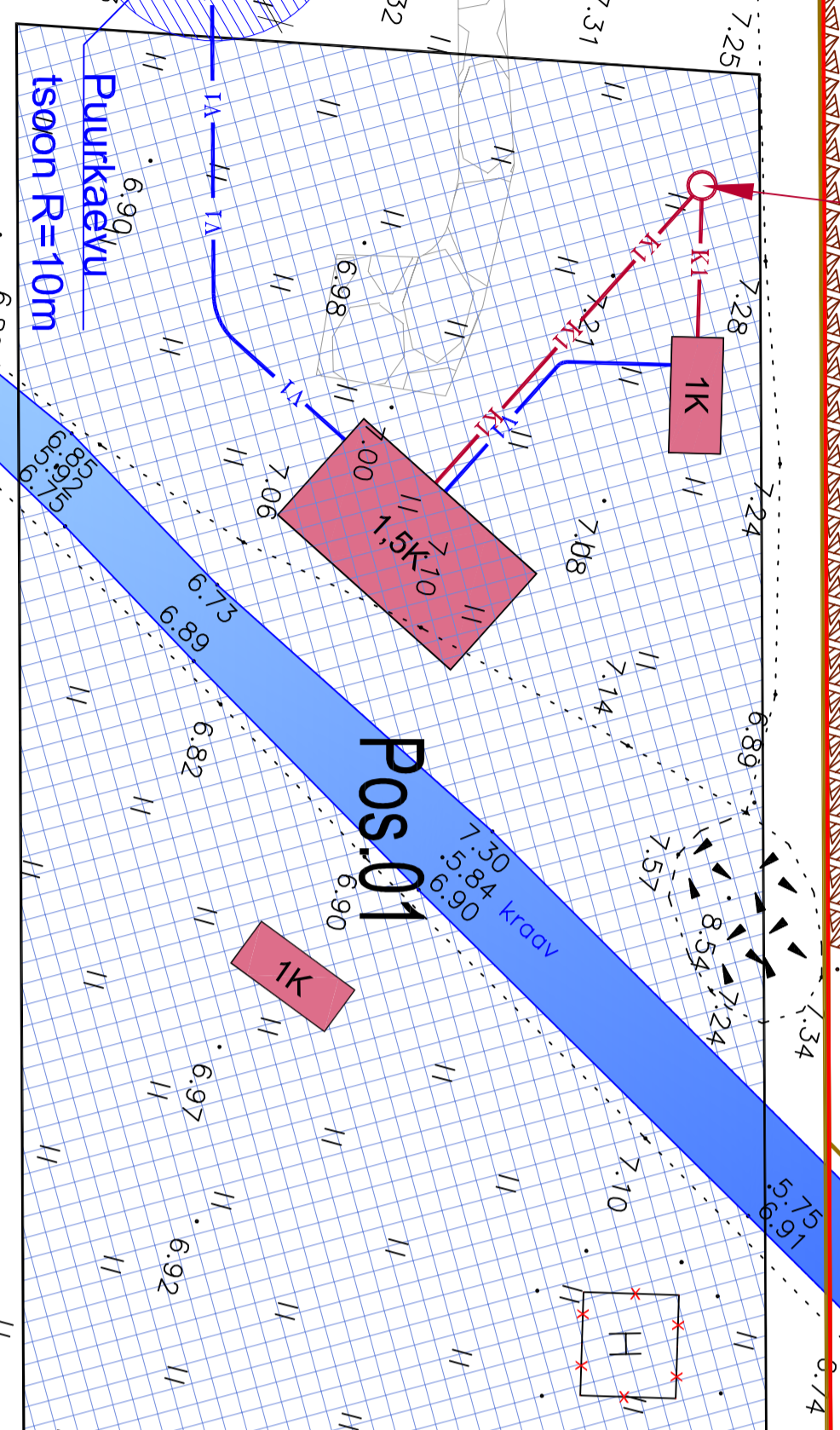


Kanalisatsioonikogumiskaev 3m³

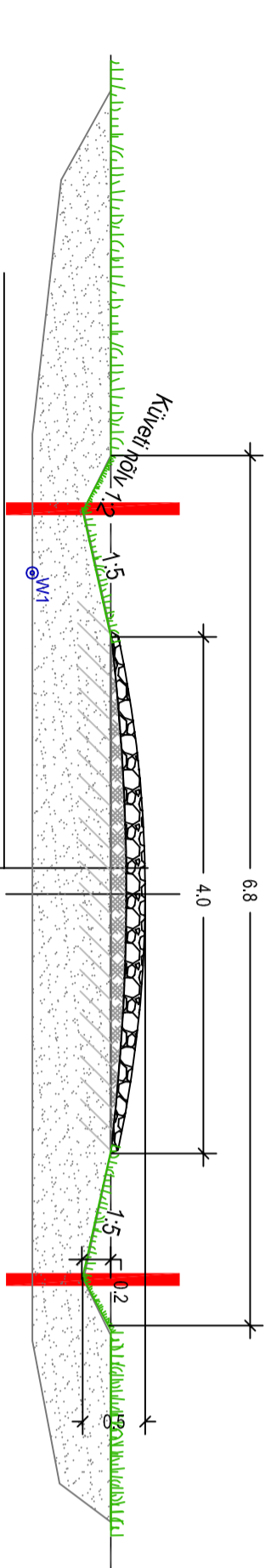


Pos.01 liitumispunkt

Puurkaev
tsoon R=10m

Ansu 10/0,4 KV alajaamast

LÕIGE 1-1 (1:50):

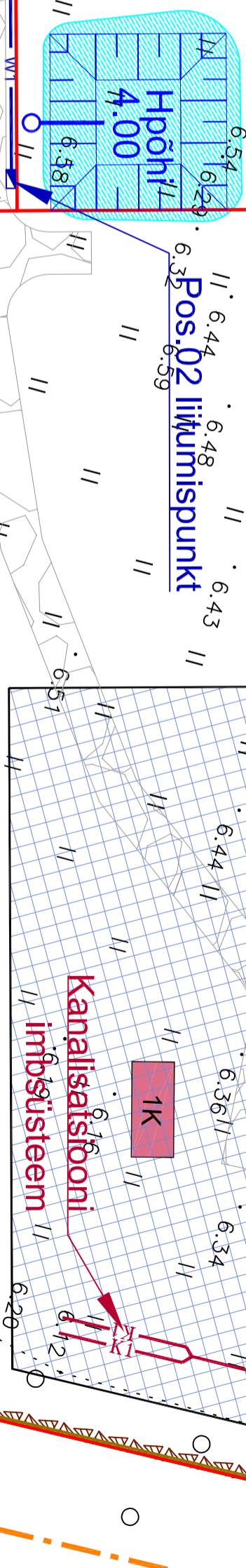


KRUSASAST või KARJAKÄRUAÄTMETEST	
SIRBIKUJULINE KATE 5...15 cm	
MULD KÜVETIST PAKSUSEGA TEE TELJELE 10...15 cm	
TIHENDATUD ALUSPINNAS K=0.97	

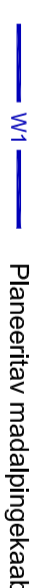


55001:002:0015
Väljõ

Pos.02 liitumispunkt

Puurkaev
tsoon R=10m



TINGMÄRKID:

- | | | | |
|---|--|---|------------------------------|
|  | Planeeritav maa-ala |  | Planeeritav madalpingekaabel |
|  | Olev kinnistu piir |  | Planeeritav jaotuskapp |
|  | Moodustatava krundi piir |  | Planeeritav liitumiskapp |
|  | Ajutise krundi piir | | |
|  | Olev lihvdeeritav hoone | | |
|  | Planeeritav hoonestusala | | |
|  | Planeeritav võimalik hoonestus (orienteeruv) | | |
|  | Olev kraav | | |
|  | Planeeritav tihk ja tuletoifre veevõtukoh | | |
|  | Planeeritav juurdepääsu tee | | |
|  | Planeeritav juurdepääs (orienteeruv) | | |
|  | Planeeritav veetrass | | |
|  | Planeeritav kanalisatsioon | | |

MÄRKUSED:

1. Topo-geodeetilise alusplaan on koostatud AV Geodeesia osu poolt, töö nr 54/11

PROJEKT	201147 AS-004	DP	1:500
PROJEKTANTS	ES90		28.03.2012
TOOMEKUMISE	S.P.A.S		
TEHNOVÕRUKUDE KOONDPLAAN			
VP PROJEKT			
Telefon: 53483396 E-mail: vpprojekt@gmail.com			