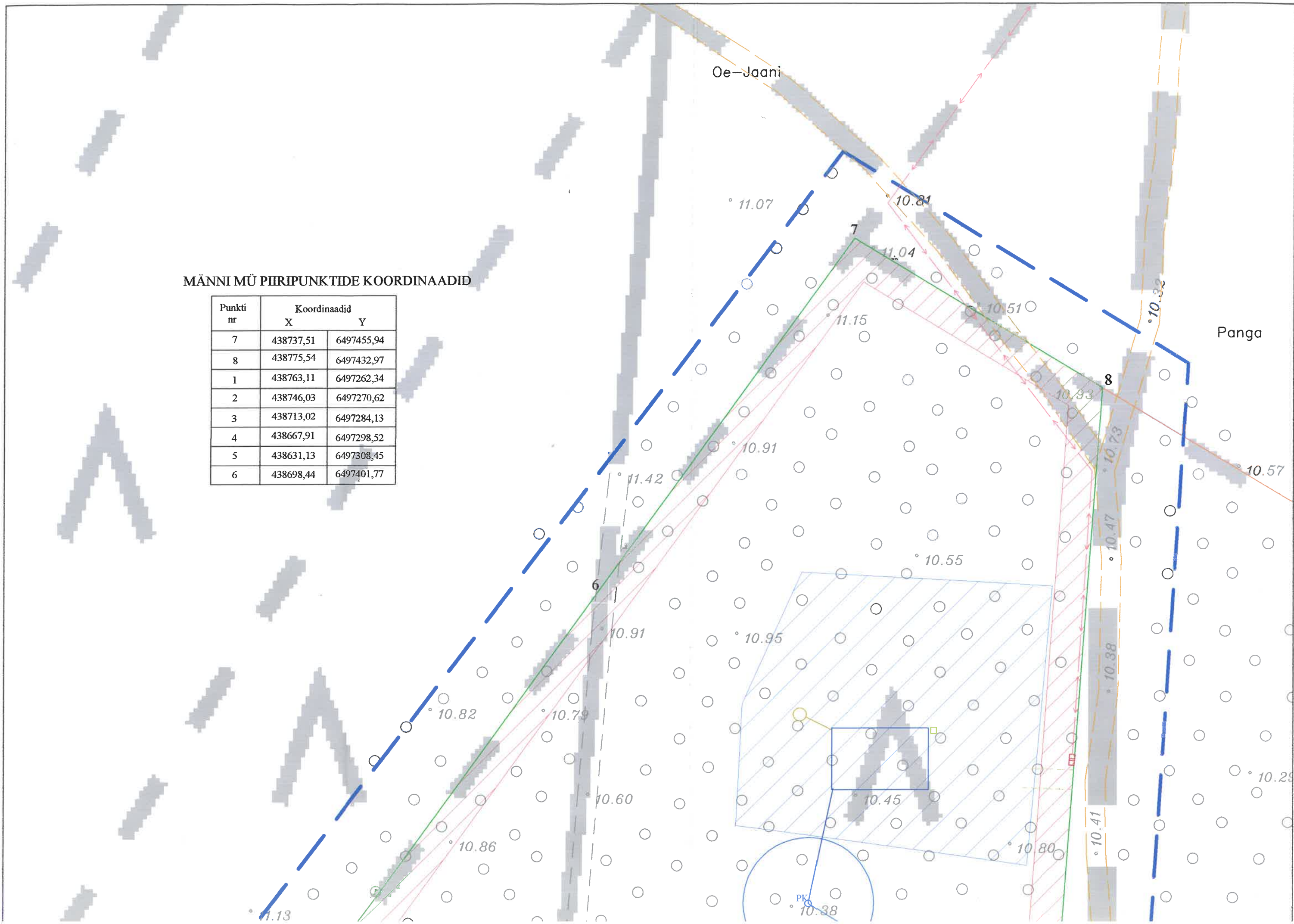


MÄNNI MÜ PIIRIPUNKTIDE KOORDINAADID

Punkti nr	Koordinaadid	
	X	Y
7	438737,51	6497455,94
8	438775,54	6497432,97
1	438763,11	6497262,34
2	438746,03	6497270,62
3	438713,02	6497284,13
4	438667,91	6497298,52
5	438631,13	6497308,45
6	438698,44	6497401,77



MÄNNI
15 228 m²

EP 100%		
8 m	1523 m ²	3 tk














Köstri

Vainu

Orissaare-Leisi Mustjala tee

Metssea

TINGMÄRGID

-  Tinglik planeeritava ala piir
-  Olemasolev kinnistu piir
-  Planeeritav kinnistu piir
-  Planeeritav hoonestusala
-  Ehituspiiranguala
-  Piiripunkti nr
Planeeritav hoone
-  Planeeritav puurkaev
-  Planeeritav kogumiskaev
-  Planeeritav madalpingekaabel
-  Planeeritav elektrijaotus- ja mõõtekapp
-  Planeeritav prügikonteiner
-  Planeeritav juurdepääs
-  Teekaitsevöönd

Objekt: KÖSTRI mü Pulli küla, Orissaare vald	Joonis PLANEERIMIS- JONIS	Mõõt	Stadium	Töö nr 15-06
		1: 500	DETAILPLANEERING	
 RETTER EP 10314484 Torni 7-3 Kuressaare Tel. 051 62088, fax 56458	Projekteerija	Raivo Kaseorg		DP-2
	Vastutav arhitekt	Terje Truuma		
	Vastutav insener	Raivo Kaseorg		
	Tellija	Pille Turovski		