


















### TINGMÄRGID

-  planeeritava ala piir
  -  planeeritud elamute orienteeruv asukoht, katuse harjajoon ja katusekalde suund kõrvalhoonete asukohad lahendatakse eraldi projektidega
  -  maatulundusmaa
  -  planeeritud hoonestusala
  -  26.96 planeeritud uute kinnistute piirid ja piirijoonte pikkused
  -  10337m² planeeritud uute kinnistute pindalad
  -  1 planeeritud uute kinnistute numbrid
  -  planeeritava kinnistu piir
  -  naaberkinnistu piir
  -  planeeritud reovete imbsüsteem(asukoht ligikaudne)
  -  planeeritud puurkaevu ligikaudne asukoht (täpsustatakse projekteerimise käigus)
  -  planeeritud kinnistutevaheline juurdepääsutee
- KRUNDI EHITUSÕIGUSE TABEL**
- |   |   |   |  |
|---|---|---|--|
|   | a |   |  |
| b | c | d |  |
- a - SIHTOTSTARVE EE=elamumaa, PINDALA
  - b - HOONETE LUBATUD max KÕRGUS
  - c - KRUNDI max TÄISEHITUSE PROTSENT
  - d - HOONETE max ARV KRUNDIL
-  sissepääs krundile
  -  mets
  -  metsasihid

planeeritav tuletõrje veevõtu mahuti 50m³

Karjalasma metskond  
55001:002:0039

Saare  
55001:002:0032

Otdi  
55001:002:0088

Madise  
55001:007:0027

### MÄRKUSED

Geodeetiline alusplaan puudub  
Hoonete ja rajatiste paigutus ligikaudne ja täpsustatakse vastavalt ehitusprojektile

 <b>GeoSnap</b>		Tellija: OÜ KAALI KINNISTUD	
Tolli 7 Kuressaare 93813 MTR reg. EEP-000021		ORISSAARE VALD PULLI KÜLA TÕNSU KINNISTU nr. 2752634 katastriüksus 55001:002:0000	LEHT   LEHTI 2   2
Koostas :	A.Abna 	16.01.06	MÕÖTKAVA
PLANEERIMISLAHENDUS			M 1:2000