















LEPPEMÄRGID

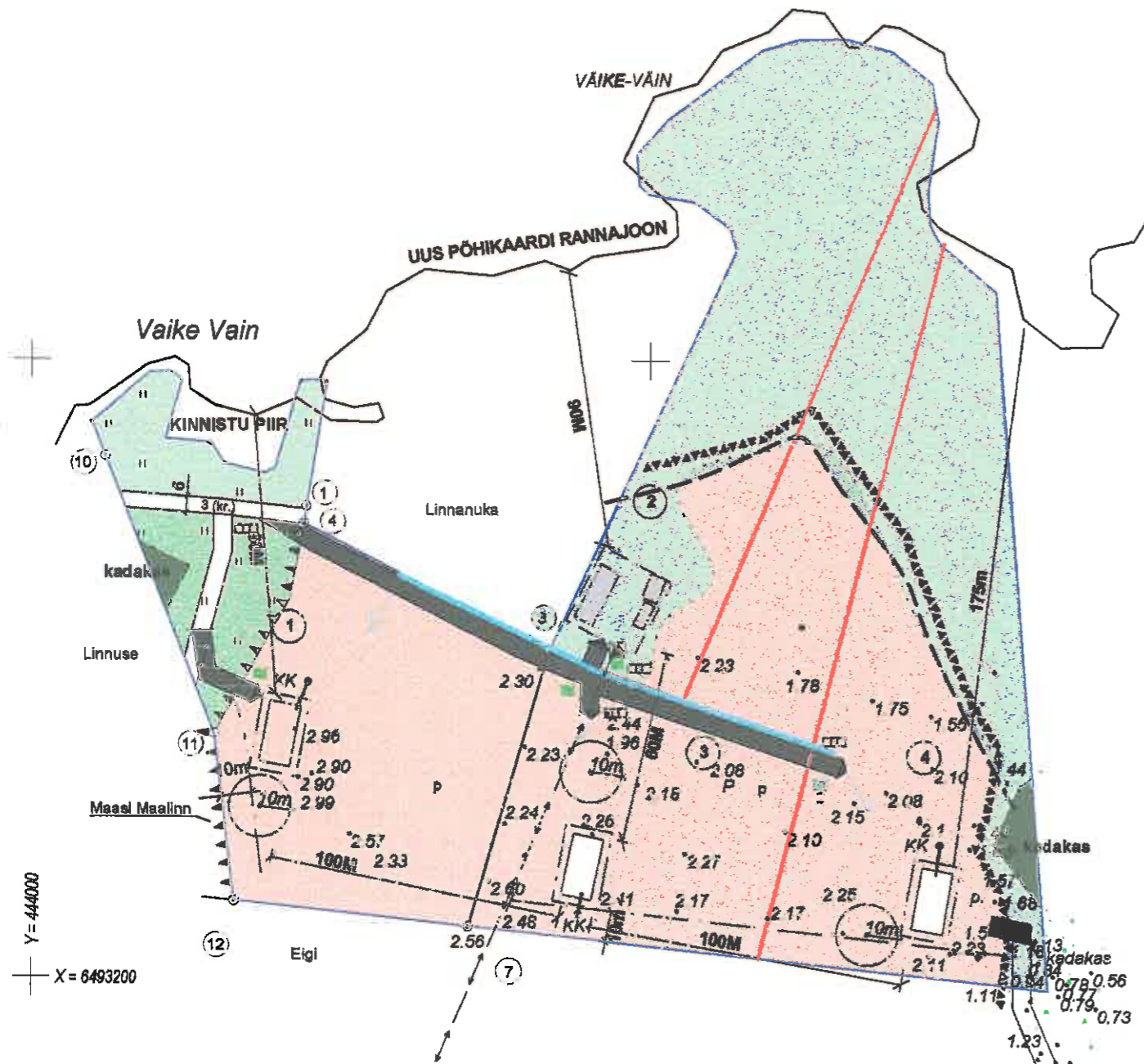
-  PLAN. KRUNDI PIIR
-  EHITUSÕIGUSEGA ALA
-  POSITSIOONI NUMBER
-  KOGUMISKAEV
-  PUURKAEV
-  OLEV KRUUSKATTEGA TEE 6M
-  PLAN. TEE (kruusatee 4m)
-  PRÜGIKONTEINER
-  ELEKTRI LIITUMISKILP
-  PLAN. EL.ALAJAAM
-  KINNISTU PIIR
-  OLEMASOLEV EHITIS
-  PLANEERITAV EHITIS
-  PLANEERITAV MADALPINGEKAABELLIIN

EE100%
1.38ha 200m² 2tk



PLAN SIHTOTSTARVE%
krundi suurus eh.al. pind ehitiste arv

OLEMASOLEV ELEKTRI MAATRASS

pos. Nr	Krundi tehnilised näitajad					
	maatõksuse plan suurus ha	isellest ehitusõigusega ha	max eh alune pind m ²	korruselisus	ehitotstarve %	lubatud eh arv
1	1.38	0.04	200	2	E100	1+1
2	1.14	0.07	200	2	E100	1+2
3	1.31	0.04	200	2	E100	1+1
4	1.28	0.04	200	2	E100	1+1
kokku	5.11					



Märkused:
Hoonete asukoht plaanil illustratiivne
Koordinaadid L.Est süsteemis
Kõrgused Balti süsteemis

 OÜ Gromaticus Tornimäe Põide vald		VAHE JA MERE KÜ DETAILPLANEERING PLANEERINGJONIS	
asukoht		Laheküla küla Orissaare vald Saaremaa	
Projekti juht	Jüri Linde		MAI 2007
Joonestab	Piret Miller		MAI 2007
EG 10314432-0001	Töö nr.DP-0026	Lehti 1/1	M 1: 2000