













ORISSAARE VALD, MAASI KÜLA  
TÄNAVASUU MÜ. DETAILPLANEERING  
SITUATSIOONISKEEM  
M 1:5000

LEPPEMÄRGID :

	PLAN. ALA PIIR
	PLANEERITAV KINNISTU
	PIIR OLEMASOLEV
	RIIGIMAANTEE OLEMASOLEV
	MUNITSIPAALTEE OLEMASOLEV
	RANNA JA KALDA PIIRANGUVÕÕND JA EHTUSKEELUVÕÕND 200 M 1 M SAMAKÕRGUSJONEST, SEADUSJÄRGNE
	VEEKAITSEVÕÕND 20 M 1 M SAMAKÕRGUSJONEST, SEADUSJÄRGNE
	NATURA 2000 HOIUALA PIIR SEADUSJÄRGNE
	TULETÕRJE VEEHOIDLA OLEMASOLEV
	ALAJAAM OLEMASOLEV
	MADALPINGEÕHULIIN OLEMASOLEV
	KÕRGPINGEÕHULIIN OLEMASOLEV

