

eelnevalt projekteeritud
LAHEKÜLA 10/0,4kV alajaam

Vana-Sadama
55001:007:0004

Põlde II
55001:007:0172

Randvee
55001:007:0271

Tänava
55001:007:0241


















Neeme
55001:007:0240

Mõe
55001:007:0121

Põlde
55001:007:0037

ORISSAARE VALD, MAASI KÜLA TÄNAVASUU MÜ. DETAILPLANEERING ELEKTRITOITESKEEM M 1:5000

LEPPEMÄRGID:

-  PLAN. ALA PIIR
-  PLANEERITAV KINNISTU
-  PIIR OLEMASOLEV
-  RANNA JA KALDA PIIRANGUVÕOND
1 M SAMAKÕRGUSJONEST, SEADUSJÄRGNE
-  VEEKAITSEVÕOND 20 M 1 M
SAMAKÕRGUSJONEST, SEADUSJÄRGNE
-  EHITUSKEELUVÕONDI VÄHENDAMISE
ETTEPANEK PLANEERITUD
-  NATURA 2000 HOIUALA PIIR
SEADUSJÄRGNE
-  KRUNDI PIIR PLANEERITUD
-  JUURDEPÄÄSUTEE PLANEERITUD
-  TULETÕRJE VEEHOIDLA OLEMASOLEV
-  ALAJAAM OLEMASOLEV
-  MADALPINGEÕHULIIN OLEMASOLEV
-  KÕRGEPIINGEÕHULIIN OLEMASOLEV
-  EELNEVALT PROJEKTEERITUD ALAJAAM
-  EELNEVALT PROJEKTEERITUD
KÕRGEPIINGEKAABEL
-  MADALPIINGEKAABEL PLANEERITUD
-  LIITUMISKILP PLANEERITUD

