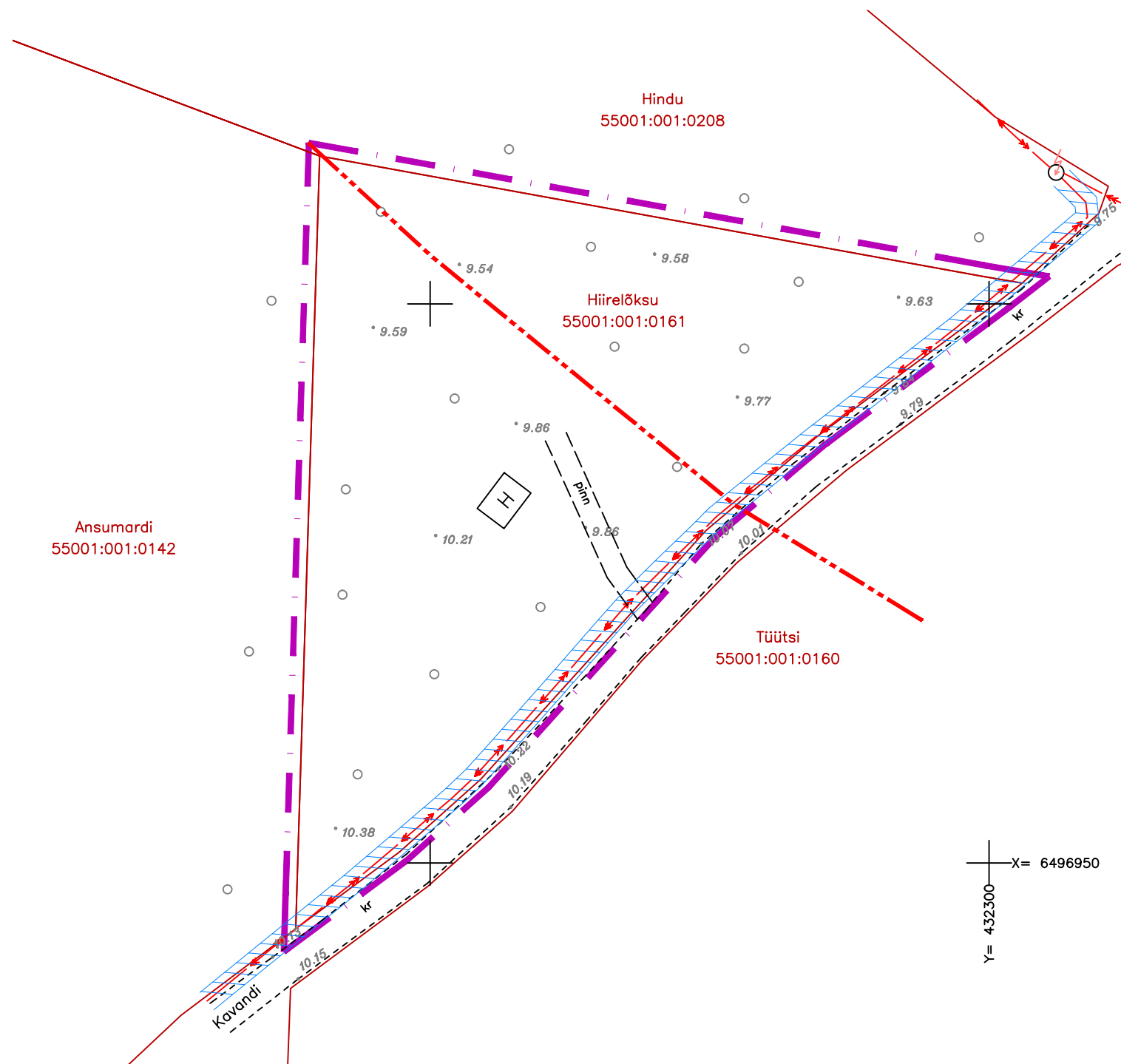








Kinnistu aadress	Kinnistu pindala (ha)	Kinnistu sihtotstarve	Katastriüksuse number	Kinnistu registriosa number
Hiirelõksu	0,21	M-100%	55001:001:0161	3972134



TINGMÄRGID:

-  PLANEERINGUALA PIIR
-  OLEMASOLEV KINNISTUPIIR
-  OLEMASOLEV KESKPINGE KAABEL
-  TEEKAITSEVÖÖNDI PIIR
-  TRASSIKAITSEVÖÖND 2M

- Märkused:
1. Planeering on koostatud OÜ DP Projektbüroo poolt koostatud geodeetilise alusplaani, töö nr 77-14-G, alusel;
 2. Koordinaadid on L-Est '97 süsteemis;
 3. Kõrgused on BK '77 süsteemis;
 4. Detailplaneeringu seletuskiri kuulub lahutamatu osana joonise juurde.

 DP Projektbüroo OÜ Reg.kood 11217547 EEP000710, 26.04.2006 Rohu 5, Kuressaare Tel/fax 4545491	DETAILPLANEERING		Töö nr. 14-14-DP
	Algataja: Orissaare Vallavalitsus		Joonis 2/3
Koostaja: Tiina Oesel Allkiri:	SAARE MAAKOND ORISSAARE VALD KAVANDI KÜLA HIIRELÕKSU Kat tunnus: 55001:001:0161		
Kuupäev: 29.11.2014	TUGIPLAAN		Mõõtkava 1:2000