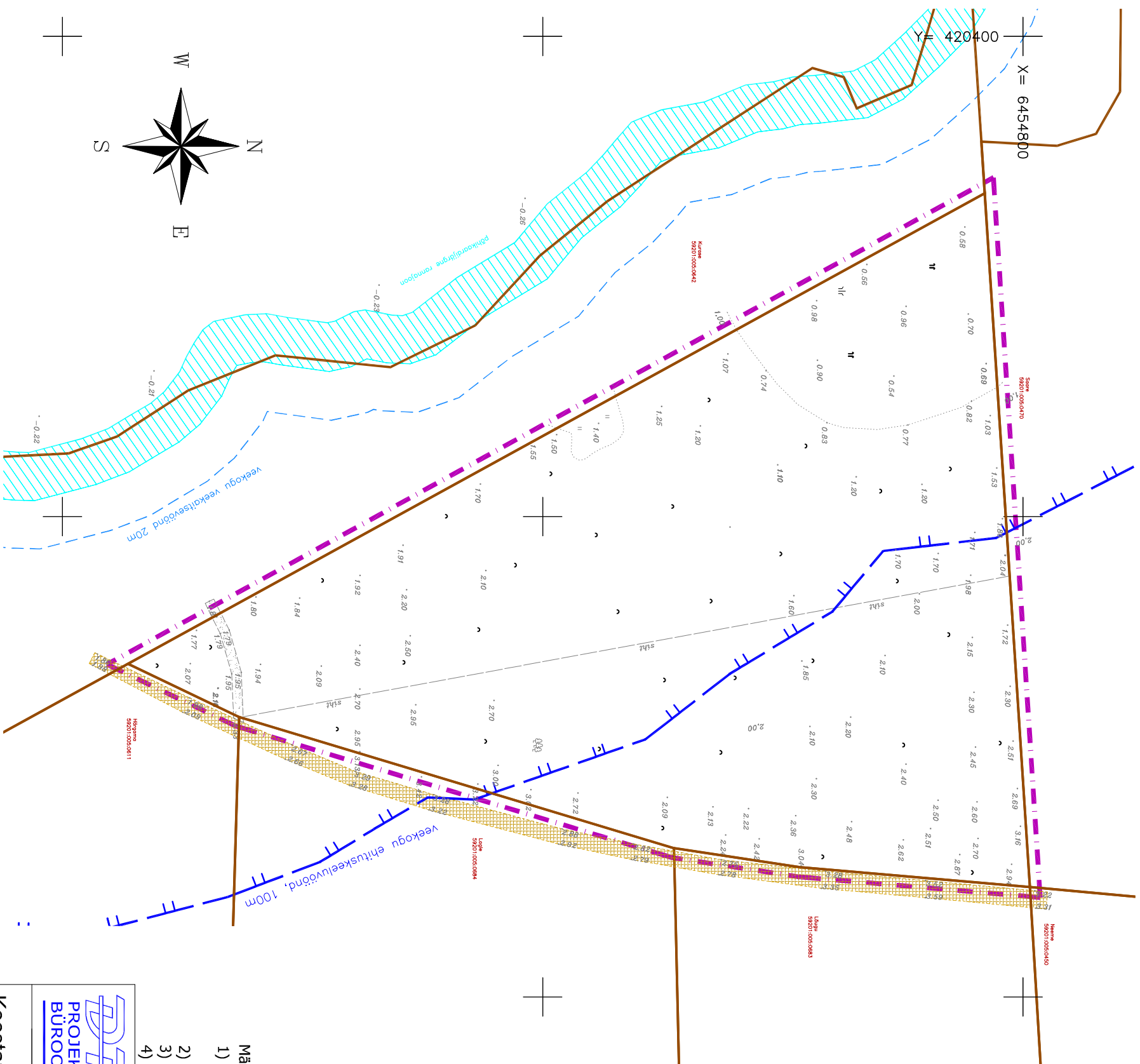










Kinnistu address	Kinnistu pindala (m <sup>2</sup> )	Kinnistu sihtisarve	Katastritüksuse number	Kinnistu registrosa number
Hane	14534	M-100%	59201:005:0682	818934



### TINGMÄRGID

-  PLANEERITAVA ALA PIIR
-  KINNISTU PIIR
-  PINNASTE
-  KRUSKATTEGA TEE
-  KALLASRADADA 10 m
-  PÕHIKAARDIJÄRGNE RANNAJAOON
-  VEKOGU VEKAITSEVÕÖND
-  VEKOGU EHTUSKEELUVÕÖND

#### Märkused:

- 1) Geodeetiline alusplaan on koostatud GRGM PROJEKT OÜ poolt. Töö nr: 1407-05G, möödastamise aeg: 14.07.2005.a. Kordusmöödistus teostatud 08.05.2015;
- 2) Koordinaadid L-Est `97 süsteemis ja kõrgused Balti süsteemis;
- 3) Detailplaneeringu seletuskiri kuulub lahutamatu lisana joonise juurde;
- 4) Planeeringuala piirneb osaliselt kasti lahe hoiualaga (KLO 2000312).

**DP Projektbüroo OÜ**  
 Reg.kood 11217547  
 EEP000710, 26.04.2006  
 Rõhu 5, Kuresaare  
 Tell/fax 4545491

Detailplaneeringu koostamise tellija  
**Pihlta Vallavalitsuse**  
 Töö nimetus ja aadress  
**Laheküla küla Hane maauksuse detailplaneering**  
 Laheküla küla, Pihlta vald, Saaremaa

Koostajad: **Alar Oll**  
**Tiina Oeselj**

Joonise nimetus  
**TUGIPLAAN**

Kuupäev: 16.05.2015

Mööd	Töö nr	Staadium	Joonis	Jooniseid
1:1000	04-15-DP	DP	2	3