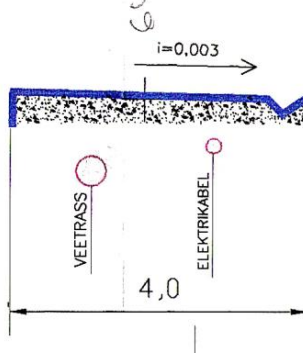


NÄITAJAD KRUNDI KOHTA													
POSITSIOONI NR	KRUNDI ADDRESS	KRUNDI PINDALA M ²	KRUNDI SUURUS M	MAX. EHTISVALINE PIND M ²	TEREHOUSE %	MAX. KORRUSELISUS	HOONETE ARV KRUNDIL (EELNÄHTUD)	MAA SUHTESUURUS (VASTAV DET. PL. LÜGILE)	MAA SUHTESUURUS (VASTAV MAASTRUKT. LÜGILE)	SULETUD BRUTOPIND (VASTAV DET. PL. LÜGILE)	SULETUD BRUTOPIND (VASTAV MAASTRUKT. LÜGILE)	SERVITUUDI M ²	PIIRANGUD
1	RANDOJA 1	9307	400	4,3	2	1+2	EE, Mm, L	EE, M, L	25/70/5	EE 700	TEE-JA LINI 200 LINI 250		HOONESTUSVUS LAHTINE
2	RANDOJA 2	9252	400	4,3	2	1+2	EE, Mm, L	EE, M, L	25/70/5	EE 700	TEE-JA LINI 1000		HOONE LUBATUD SUURIM KÕRGUS 10 M
3	RANDOJA 3	8964	400	4,5	2	1+2	EE, Mm, L	EE, M, L	25/70/5	EE 700	TEE-JA LINI 700 LINI 870		KATUSE KÄLLE CA 45° KATUSEHARJA SUUND VABA
4	RANDOJA 4	12456	400	3,2	2	1+2	EE, Mm, L	EE, M, L	20/75/5	EE 700	TEE-JA LINI 350 KAEVUTSOON 3900		VÄLISVIIMISTLUS-JÄLGIDA SAAREMA EHTISTRADITSIOONE
5	RANDOJA 5	12608	400	3,2	2	1+2	EE, Mm, L	EE, M, L	20/75/5	EE 700	TEE-JA LINI 500 KAEVUTSOON 3900		KAITSE-EESKIRJADEST TUULENAVD ERINÕUDED: TULEOHUTUSKÜJAD, -MIN 10 M
6	RANDOJA 6	14486	400	2,8	2	1+2	EE, Mm, L	EE, M, L	20/70/10	EE 700	TEE-JA LINI 1600		
7	RANDOJA 7	20051	400	2,0	2	1+2	EE, Mm, L	EE, M, L	10/85/5	EE 700	TEE-JA LINI 100 MEREÄÄRNE 6000		
8	RANDOJA 8	19800	400	2,0	2	1+2	EE, Mm, L	EE, M, L	10/85/5	EE 700	TEE-JA LINI 400 JALGRADA 700 MEREÄÄRNE 8600		
9	RANDOJA 9	12984	400	3,1	2	1+2	EE, Mm, L	EE, M, L	10/85/5	EE 700	TEE-JA LINI 400 JALGRADA 200		
KOKKU		119908	3600							EE 6300			

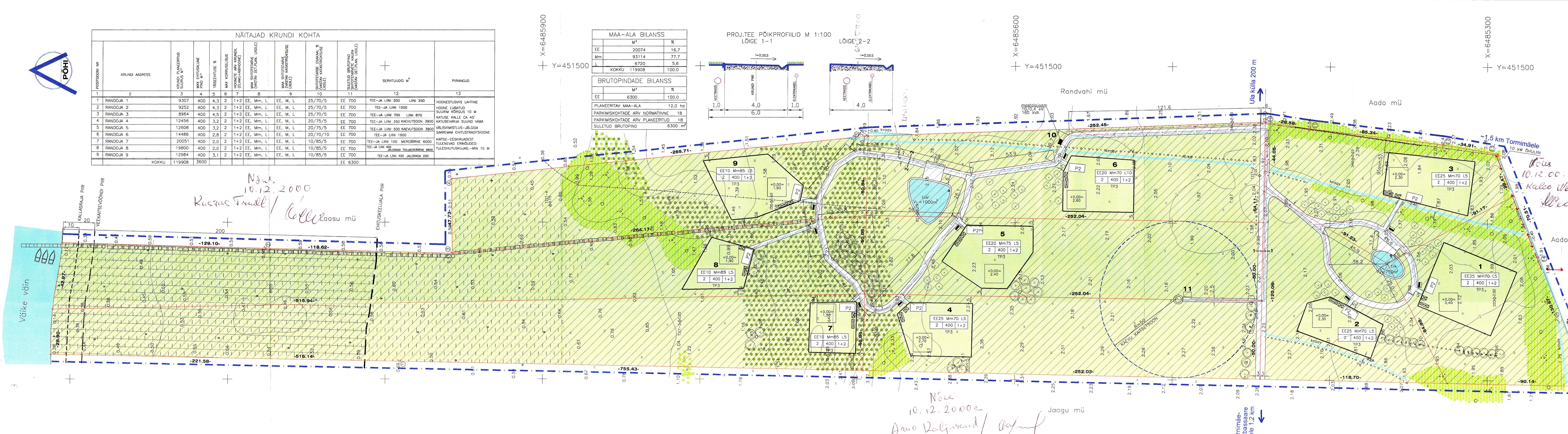
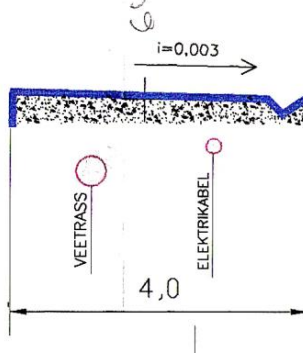
MAA-ALA BILANSS		
M ²	%	
EE	20074	16,7
Mm	93114	77,7
L	6720	5,6
KOKKU	119908	100,0

BRUTOPINDADE BILANSS		
M ²	%	
EE	6300	100,0
PLANEERITAV MAA-ALA	12,0 ha	

PROJ. TEE PÕIKPROFILID M 1:100
LOIGE 1-1



LOIGE 2-2



*Ns. 10.12.2000
Kusma Truudi / Kollas*

*Ns. 10.12.2000
Arno Ralfurand / Ojuf*

VÄIKELAMU KRUNDID NR	1-9
ELEKTRI ALAJAAM	10
PUURKAEV KAITSETSOON 50 M	11

sihtlostarve%det.plan.liikides	
suurim korrus-ehitusala	hoonete arv krundil

PROJ. HOONE 1. KORRUSE PÕRANDA KÕRGUSMÄRK	±0.00 = 2.30
---	--------------

VEETRASS	
ELEKTRILIN	
MAAKABEL	
ELEKTRI MÕÖTEKAPP	

PROJ. HEITVETE MAHUTI	
PROJ. PRÜGIKONTEINER	

TIIK, TULETÕRJE VEEVÕTU KOHT	
TALVISEKS VÄLJAVÕTUKS TORU Ø 200 mm	
MIN. TULEPÕSVUSE KLAS	TP3

PIINASEKATTEGA TEE	
--------------------	--

PROJ. PARKIMISKOHAD (n=arv)	P2
-----------------------------	----

JALGTEE	
PAADISILD CA 35 m	

TINGMÄRGID

- PLAN. ALA PIIR
- KRUNDI PIIR
- EHTISKEELUALA
- RANNAKAITSETSOON (EHTISKEELUALA)
- VEEKAITSEVÕNDI PIIR
- KALLASRAJA PIIR

- ROOSTIK
- KADASTIK
- KADASTIK JA KÕRGHALJASTUS
- ROHUMAA
- OLEV KÕRGHALJASTUS
- RAJATAV KÕRGHALJASTUS
- KRAAV TRUUBIGA

- Kehtivad ja arvestatavad planeeringud:
- 1. Saare Maakonna planeering
- 2. Põide valla üldplaan

Randoja mü pindala 11,2 ha
Katastritunnus 63401:003:0187

Digitaalne alus: RANDOJA TALU DETAILPLANEERINGU GEODEETILINE PLAAN Ula küla, Põide vald, Saare mk. Koost. aeg 04.10.2000 Töö nr. 6-221-00

GB GEODEESIBUROO
Töid nr 33/00
M 1:1000
nov. 2000
J-seid Joon.

ARHITEKTUURIBUROO
ULA KÜLA RANDOJA MAAÜKSUS
DETAILPLANEERING

PLANEERIMISJONNIS

A. KERGE | L. TEEÄRE