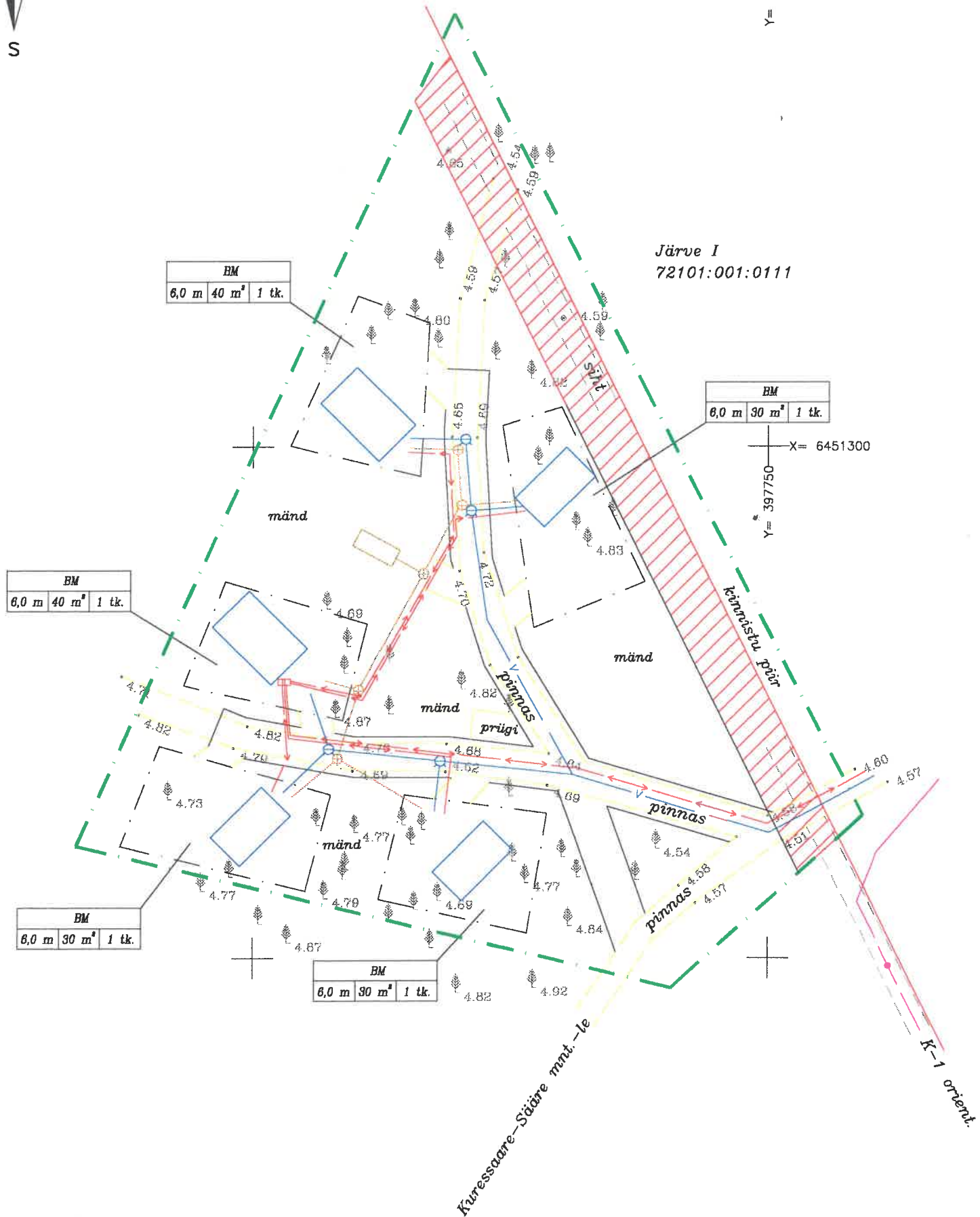


X= 6451350
Y= 397750

Tingmärgid

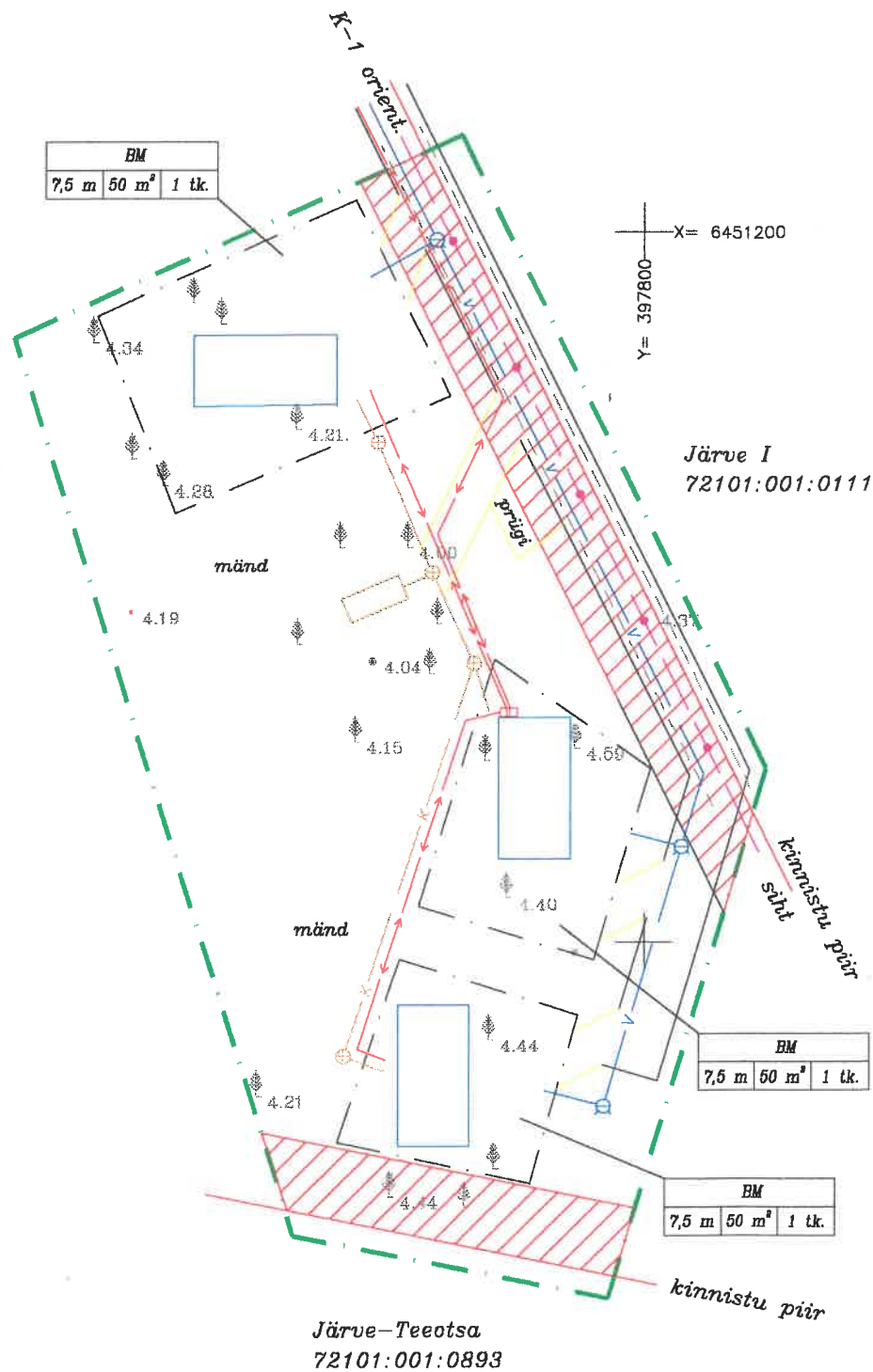

- tinglik planeeritava ala piir
- olemasolev kinnistupiir
- olemasolev sidekaabel
- olemasolev pinnaste
- olemasolev metsasiht
- kaitsevööndi piir
- planeeritav hoonestusala
- planeeritavad teed
- planeeritavad sissesõidud
- planeeritav kanalisatsioonitrass
- planeeritav veetrass
- planeeritav kanalisatsioonikaev
- planeeritav veesiiber
- planeeritav elektrikilp
- planeeritav madalpingekaabel
- planeeritav heitvee kogumismahuti
- soovituslik hoone asukoht
- ehituskeeluala

hoonestusala kasutamise sihtotstarve		
hoonete lubatud kõrgus	hoonete lubatud pind	hoonete lubatud arv



Märkus: koordinaadid L.EST'97 süsteemis kõrgused suhtelised
Kitsendused: K-1 sidekaabel

OÜ Kuressaare Kommunaalprojekt						
Koostaja	Alar OÜ		märts 2005	Salme valla Järve küla Järve-Nõmme maaüksuse detailplaneering	leht	leht
Tõestaja	Ants Rand		märts 2005	Planeerimisjoonis M 1:500	4	1



BM		
7,5 m	50 m ²	1 tk.

BM		
7,5 m	50 m ²	1 tk.

BM		
7,5 m	50 m ²	1 tk.

Tingmärgid

- tinglik planeeritava ala piir
- olemasolev kinnistupiir
- olemasolev sidekaabel
- olemasolev metsasiht
- kaitsevööndi piir
- planeeritav hoonestusala
- planeeritavad teed
- planeeritavad sissesõidud
- planeeritav kanalisatsioonitrass
- planeeritav veetrass
- planeeritav kanalisatsioonikaev
- planeeritav veesiiber
- planeeritav elektrikilp
- planeeritav madalpingekaabel
- planeeritav heitvee kogumismahuti
- soovituslik hoone asukoht
- ehituskeeluala

hoonestusala kasutamise sihtotstarve		
hoonete lubatud kõrgus	hoonete lubatud pind	hoonete lubatud arv

Märkus: koordinaadid L.EST'97 süsteemis kõrgused suhtelised

Kitsendused: K-1 sidekaabel

X= 6451100
Y= 397800

OÜ Kuressaare Kommunaalprojekt

Koostaja	Alar Oll		märts 2005	Salme valla Järve küla Järve-Nõmme maaüksuse detailplaneering	leht	leht
Tõestaja	Ants Rand		märts 2005			