

























KOOSKÖLASTUSED:

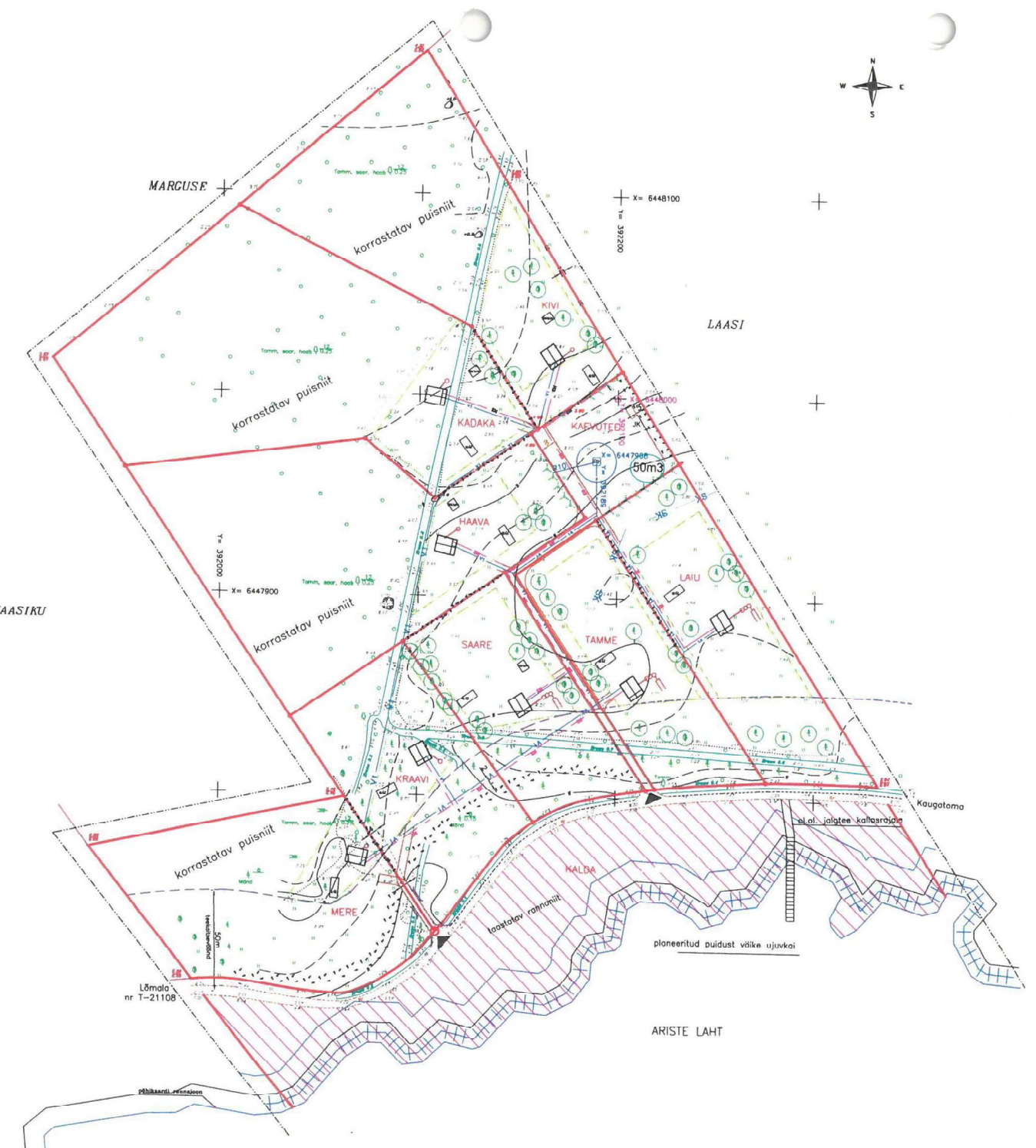
TINGMÄRGID:

-  PLANEERITAV ALA
-  KINNISTU PIIR
-  MUUDUSTATAVA KRUNDI PIIR
-  ÜLDPLANEERINGUKOHANE EHTUSKEELUALA
-  VEETAITSEVÕHND / 20 m TAVAVEEPIHST /
-  TEEKAITSESOON / 50 m TEETELJEST /
-  KALLASRADA / 10 m /
-  HOONESTUSALA
-  PLANEERITAV PÜSIV
-  PLANEERITAV KÜLM
-  EELMÄÄRATUD
-  OL. OLEV SUJUTATAV PUU
-  TÄHEDEGA MÄRK
-  MÄRK
-  ...
-  PROJEKTEERITAV TRAFOLAJAM
-  PROJEKTEERITAV MADALPINGKAABEL
markaabeli otsustaja 1m mõlemal pool liini
-  PROJEKTEERITAV PUIURKAEV
-  PROJEKTEERITAV VEETORUSTIK
-  PROJEKTEERITAV OLMEKANALISATSIOON kogumikaevuga
-  PROJEKTEERITAV OLMEKANALISATSIOON imasüsteemiga
-  PLANEERITUD
-  50m³
-  SK

MÄRKUSED:

1. Mõõdud plaanil on antud meetrites.
2. Plaani aluses on võetud OÜ HADWEST-i poolt 27. 07. 2005. a. koostatud KANGRO KATASTRILIKSUSE OSALINE GEODEETILINE ALUSMÕÕDUSTUS 166 nr. T-05-159

DETAILPLANEERING	TEHNOVÕRGUD, HALJASTUS, planeeritav hoonestuspalgatus
KANGRO II JA III m-ldri k. SALME v. SAARE mk.	05/09 LDH nr. PL - 2



MÄRKUSED: Koordinaadid EEST-97 süsteemis

LÄÄNE LEPID