








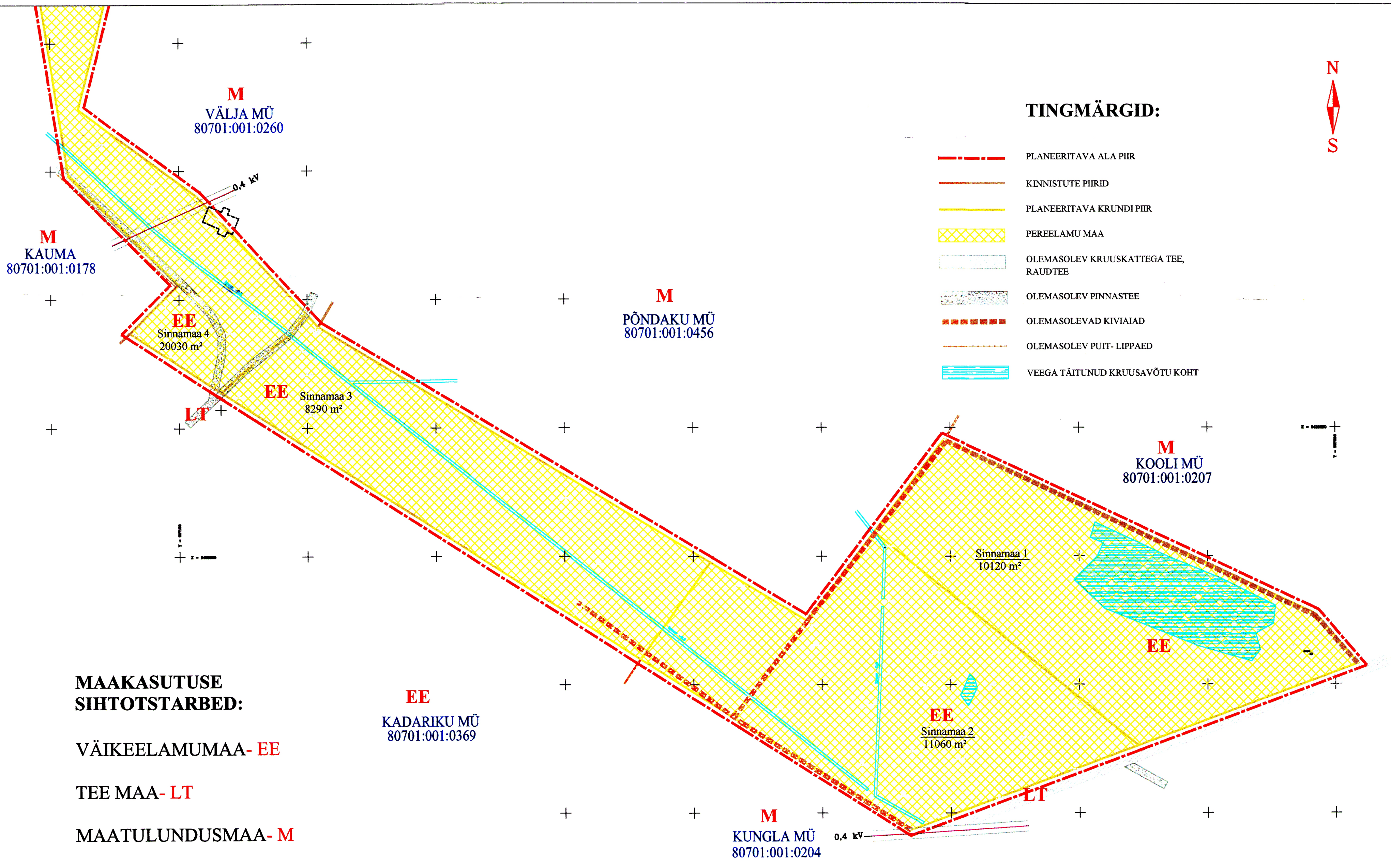




TINGMÄRGID:

-  PLANEERITAVA ALA PIIR
-  KINNISTUTE PIIRID
-  PLANEERITAVA KRUNDI PIIR
-  PEREELAMU MAA
-  OLEMASOLEV KRUUSKATTEGA TEE, RAUDTEE
-  OLEMASOLEV PINNASTEE
-  OLEMASOLEVAD KIVIAIAD
-  OLEMASOLEV PUIT- LIPPAED
-  VEEGA TÄITUNUD KRUUSAVÕTU KOHT



MAAKASUTUSE SIHTOTSTARBED:

- VÄIKEELAMUMAA- **EE**
- TEE MAA- **LT**
- MAATULUNDUSMAA- **M**

MÄRKUS:

- * Piiripunktide tähised vaata maaüksuse plaanilt lisa 4.
- * Uute maaüksuste nimed ja täpsed suurused täpsustatakse katastriüksuste moodustumise käigus.

REITER EP10875308-0001		Töö nr.		AK ENNO ARHITEKTUURIBÜROO Estonia pst 3/5 10143 Tallinn tel/fax 06411454 mob 051 39 222	
23.01.2003		A55 - 0412			
Pr. juht	K. Enno	05.2004	Tellija	OÜ BELL- MARINE	
Projekt	L. Vaher	05.2004	Objekt	Sinnamaa maaüksuse detailplaneering	
Staad. DP	Mõõt M 1 : 500	Lehti 6	Leht 3	Joonis	Krundijaotusplaani, sihtotstarbed