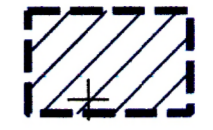











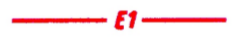
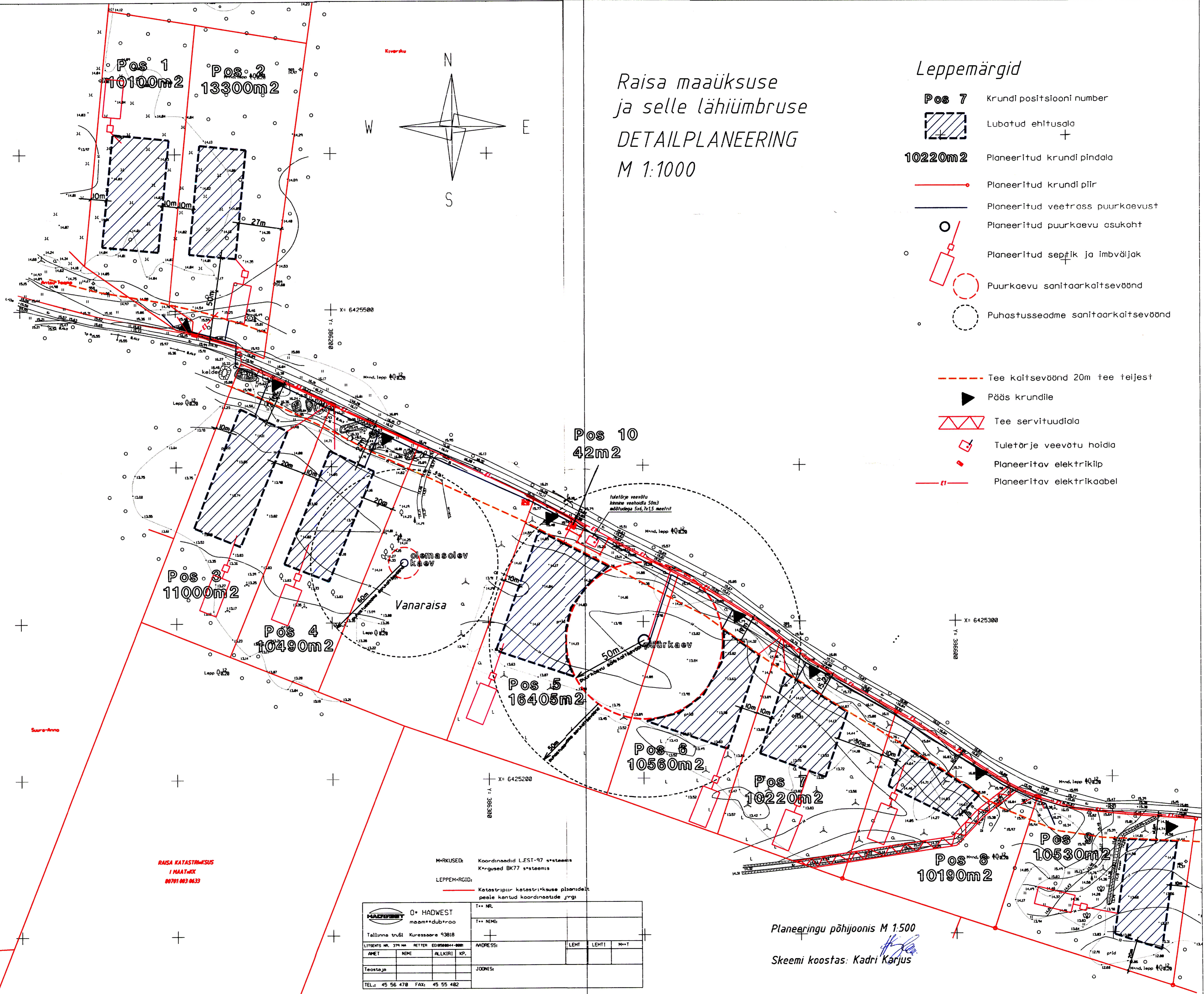
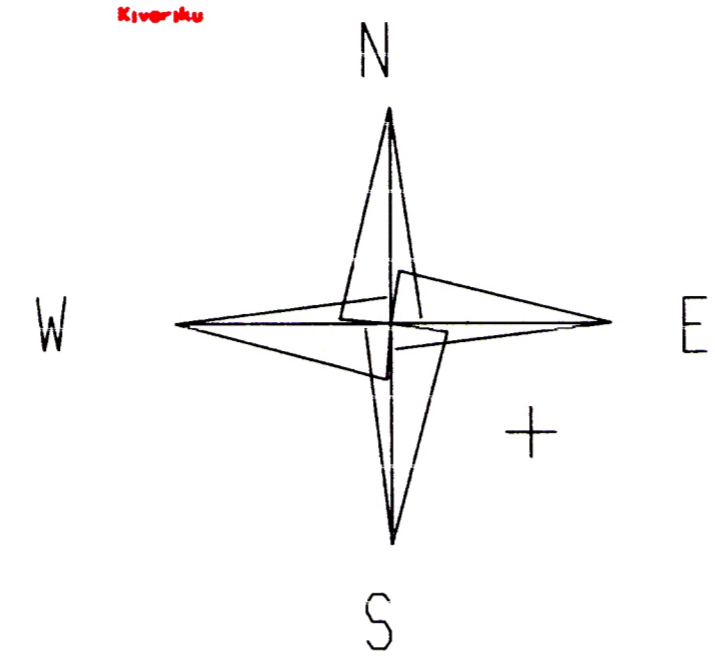


Raisa maaüksuse
ja selle lähiumbruse
DETAILPLANEERING
M 1:1000


Leppemärgid

- Pos 7 Krundi positsiooni number
-  Lubatud ehitusala
- 10220m² Planeeritud krundi pindala
-  Planeeritud krundi piir
-  Planeeritud veetrass suurkaevust
-  Planeeritud suurkaevu asukoht
-  Planeeritud septik ja imbväljak
-  Suurkaevu sanitaarkaitsevöönd
-  Puhastusseadme sanitaarkaitsevöönd
-  Tee kaitsevöönd 20m tee teljest
-  Pääs krundile
-  Tee servituudiala
-  Tuletõrje veevõtu hoidla
-  Planeeritav elektrikilp
-  Planeeritav elektrikaabel



RAISA KATASTRISUS
I MAA-TIKK
00701 003 0033

MÄRKUSED: Koordinaadid LEST-97 süsteemis
Kõrgused BK77 süsteemis
LEPPEMÄRGID: Katetripid katetriküskuse plandidele
peale kantud koordinaatide järgi

 OÜ HADWEST maamäärustöö		T++ NPL			
Tallinn, trüüli Kuresaare 93818		T++ NIMI:			
LITSENTS NR. 379 HA	REITER EGI0000044-0000	ADRESS:	LEHT	LEHTI	M+T
ANET	NIMI	ALKIKIRI	KP.		
Teostaja		JÕONIS:			
TEL: 45 56 478	FAX: 45 55 482				

Planeeringu põhijoonis M 1:500
Skeemi koostas: Kadri Kärjus