












Tingmärgid

-  Planeeringuala piir
-  Olemasolev kinnistupiir
-  Taotletav uus maaüksuse piir
-  Juurdepääs kinnistule
-  Planeeritav parkimisala
-  Planeeritav prügikonteinerite asukoht
-  Perspektiivse looduslikust kivist kaldakindlustuse asukoht
-  Ehituspiiranguga ala tulenevalt tuletõrjekujadest
-  Ehituspiiranguga ala tulenevalt ranna ja kalda ehituskeeluvööndist
-  Ranna ja kalda veekaitsevöönd
-  Kallasraja piir

Märkused: planeering on koostatud Saare Geoprojekt OÜ teostatud geodeetilise alusplaaniga, töö nr. G-584, alusel; koordinaadid on L-EST'97 süsteemis; kõrgused on BK 77 süsteemis; detailplaneeringu seletuskiri kuulub lahutamatu osana joonise juurde.

 DP Projektbüroo OÜ Reg.kood 11217547 EEP000710, 26.04.2006 Rohu 5, Kuressaare Tel/fax 4545491	DETAILPLANEERING	Töö nr. 31-08-DP
	Tellija: Mihkel Undrest	Joonis 4/4
Koostaja: Tiina Kiiker Allkiri:	SAARE MAAKOND, TORGU VALD, TÜRJU KÜLA PENUMETSA II KINNISTU	
Kuupäev: 07.07.2008	Planeerimislahendus	Mõõtkaava 1:1000