
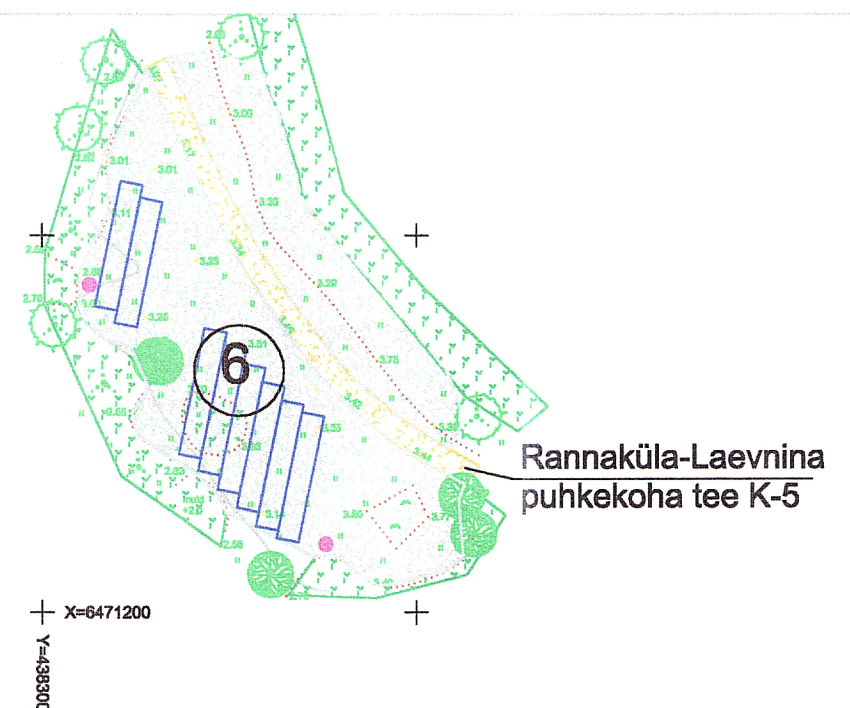


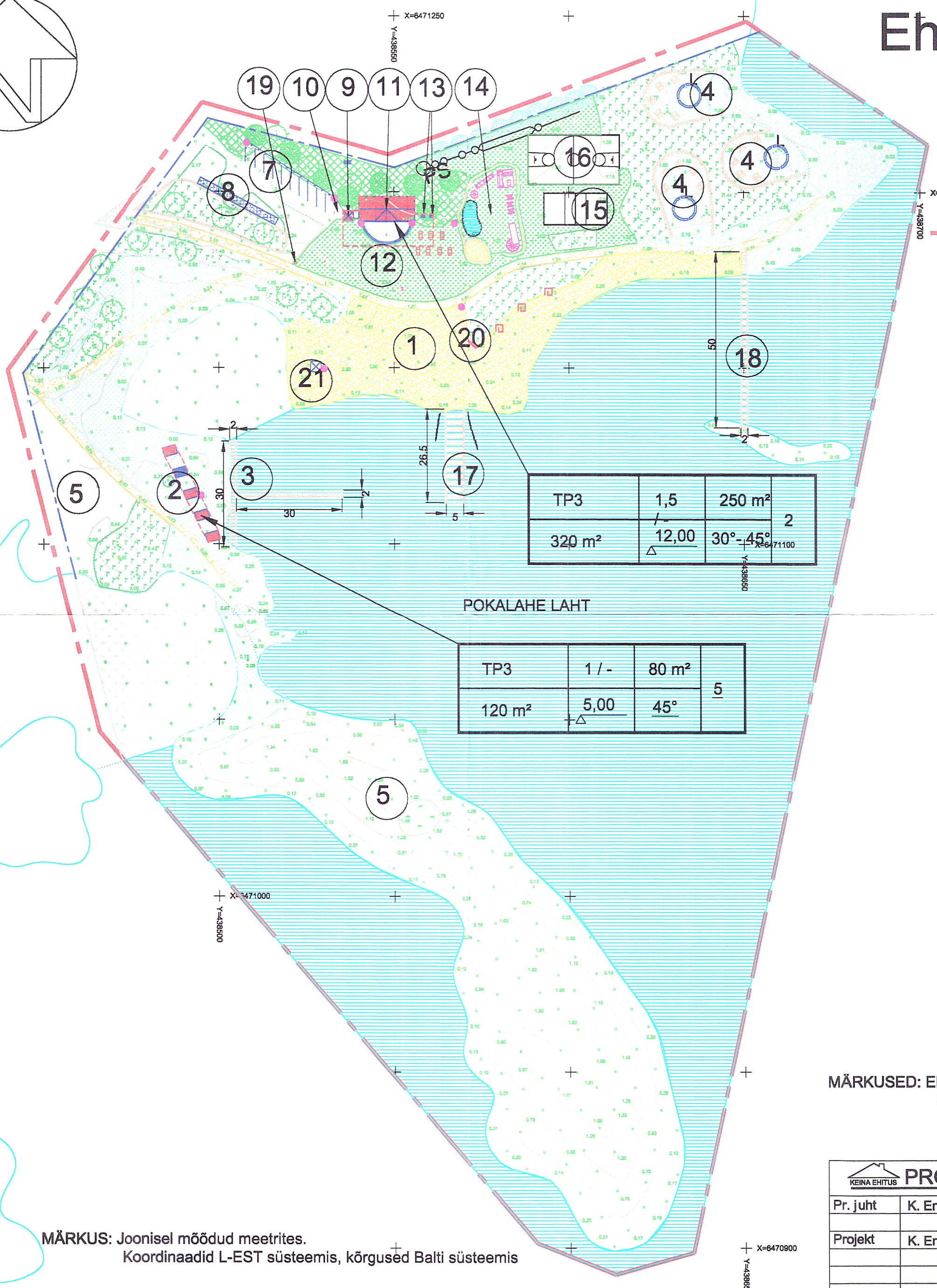
Rehivstatud  
 Valjala vallavalitsus  
 18.01.2024  
 Osuõiguse  
 M. K. K. K.

# Ehitusõiguse plaan DP4



## EKSPLIKATSIOON:

- 1 LIIVANE SUPELRANA ALA
- 2 PAADIKUURID
- 3 PUIDUST PAADISILD
- 4 TELKIMIS- JA LÖKKEKOHAD (KOKKU CA 20 TELGIKOHTA)
- 5 LOODUSLIK ROHUMAA
- 6 BUSSIDE- JA SUUREMATE AUTODE PARKLA (8 KOHTA)
- 7 VÄIKEAUTODE PARKLA (10 KOHTA)
- 8 KATUSEALUSEGA JALGRATTAPARKLA
- 9 MÜÜGIKIOSK
- 10 PRÜGIKONTEINERID
- 11 TEENINDUSHOONE TERRASSIGA
- 12 PIKNIKEPIDAMISE PLATS
- 13 VÄLIKÄIMLAD
- 14 LASTE MÄNGUVÄLJAK
- 15 VÕRKPALLIPLATS
- 16 KORVPALLIPLATS
- 17 PUIDUST SILD TURVALISEKS VETTEMINEKUKS
- 18 PUIDUST SILD KAREDELE MINEKUKS
- 19 AUTOGA EDASISÕITU KEELAV LIIKLUSMÄRK
- 20 TEADETE TAHVEL
- 21 VETELPÄASTE VAATLUSTORN



## TINGMÄRGID:

- PLANEERITAVA ALA PIIR
- PLANEERITAVAD KRUNDIPIIRID
- EHITUSALA
- ISTUTATAVAD LEHTPUUD
- LIIVAGA KAETAV ALA
- RAJATAVAD MURUPLATSID
- KORRASTATAVAD RANNA-ALAD
- KORRASTATAV PINNASTEE
- KRUUSAKATTEGA PLATSID
- VALATUD BETOONALUS
- OLEMASOLEV HOONE
- RAJATAVAD HOONED
- KATUSEALUNE JALGRATASTELE
- TEISALDATAV BASSEIN (paigaldatakse suvitushooajaks)
- RIETUSKABIINID (2X2m)
- ERI KÕRGUSEGA PUIT-POSTIDEST PIIRDED
- MAAKVMÜÜRITIS
- ISTEPINKIDEGA LÖKKEPLATS
- VÄLISVALGUSTUS

MÄRKUSED: Ehitusõiguse tabeli seletus ära toodud seletuskirjas P.3  
 Ehitusala piirid on antud lähtuvalt planeeritava hoonestuse asukohtadest.

MÄRKUS: Joonisel mõõdud meetrites.  
 Koordinaadid L-EST süsteemis, kõrgused Balti süsteemis

<b>KEENA EHTUS PROJEKTGRUPP</b>		Tellijaja VALJALA VALLAVALITSUS				
Pr. juht	K. Enno	05.01.	Objekt	Valjala vallas, Rannaküla külas asuva Laevnina puhkekoha detailplaneering		
Projekt	K. Enno	05.01.	Joonis	Ehitusõiguse plaan		
Töö nr.	00 - 12 DP	Staad DP	Leht	6	Leht	4
Mööd	M 1 : 1 000					