
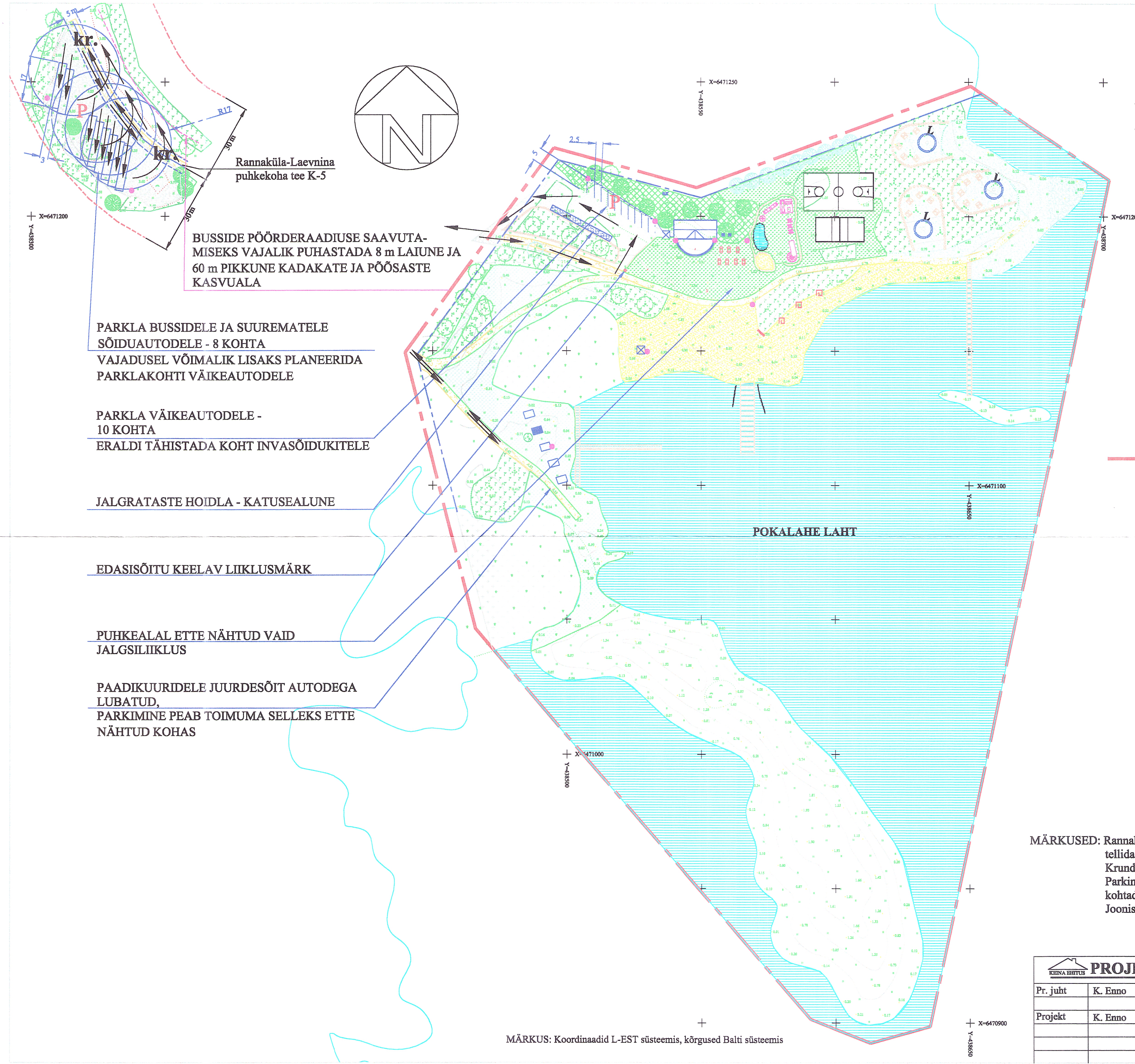


Arhitektuur
 Valjala Vallavalitsus
 P. a. a. 2008
 arvungi nr. 41

Liiklusskeem DP6



Rannaküla-Laevnina
 puhkekoha tee K-5

BUSSIDE PÕORDERAADIUSE SAAVUTA-
 MISEKS VAJALIK PUHASTADA 8 m LAIUNE JA
 60 m PIKKUNE KADAKATE JA PÕÖSASTE
 KASVUALA

PARKLA BUSSIDELE JA SUUREMATELE
 SÕIDUAUTODELE - 8 KOHTA
 VAJADUSEL VÕIMALIK LISAKS PLANEERIDA
 PARKLAKOHTI VÄIKEAUTODELE

PARKLA VÄIKEAUTODELE -
 10 KOHTA
 ERALDI TÄHISTADA KOHT INVASÕIDUKITELE

JALGRATASTE HOIDLA - KATUSEALUNE

EDASISÕITU KEELAV LIKLUSMÄRK

PUHKEALAL ETTE NÄHTUD VAID
 JALGSILIIKLUS


PAADIKUURIDELE JUURDESÕIT AUTODEGA
 LUBATUD,
 PARKIMINE PEAB TOIMUMA SELLEKS ETTE
 NÄHTUD KOHAS

TINGMÄRGID:

- - - - - PLANEERITAVA ALA PIIR
- - - - - PLANEERITAVAD KRUNDIPIIRID
- PLANEERITAVAD KRUSAKATTEGA PLATSID
- kr.** PLANEERITAV KRUSAKATTEGA TEE
- KORRASTATAV PINNASETEE
- ⇄ KAHESUUNALINE LIIKLUS,
PÕHILISED LIKUMISSUUNAD
- P** PARKLA

MÄRKUSED: Rannaküla- Laevnina tee K-5 korrastamiseks ja kruusaga katmiseks vajalik tellida eraldi tee-ehitusprojekt.
 Krundisisesed pinnaseteed korrastada nii, et seal saaksid sõita päästeautod.
 Parkimine puhkealal lubatud vaid selleks ette nähtud ja vastavalt tähistatud kohtades.
 Joonisel mõõdud meetrites.

MÄRKUS: Koordinaadid L-EST süsteemis, kõrgused Balti süsteemis

 PROJEKTGRUPP		Tellija		VALJALA VALLAVALITSUS			
Pr. juht	K. Enno	05.01.	Objekt	Valjala vallas, Rannaküla külas asuva Laevnina puhkekoha detailplaneering			
Projekt	K. Enno	05.01.	Joonis	Liiklusskeem			
			Töö nr.	Staad	Lehti	Leht	Mõõt
			00 - 12 DP	DP	6	6	M 1 : 1 000