






TINGTÄHISED

-  OL.OLEV KINNISTU PIIR
-  PLANEERITUD KRUNDI PIIR
-  EHITUSKEELUALA
-  PLANEERITUD KATASTRIÜKSUS "ÄÄRETEE"
-  PLANEERITUD JUURDESÖIDUTEE

Märkused:
 koordinaadid L-EST97 süsteemis
 kõrgused Balti süsteemis
 lähtekõrgus: RGP 4824, H=5.94

2004	ADAMSGRUPP PROJEKTBÜROO		DP-1
OBJEKT: TEEÄÄRE KU	ADDRESS: Muratsi küla Kaarma vald Saare maakond	JOONIS: Kruntimise skeem Liiklusskeem	TELLIJA: OÜ KIRISILM
PR.JUHT	T. ADAMSON		MÕÖT 1:1000
TEGIJA	G.KANEMÄGI		TOO NR.